Boletín Estadístico Electoral

Población Electoral para las Elecciones por Revocatoria 2012

Gerencia de Planificación y Presupuesto / Sub Gerencia de Estadística

RENIEC

REGISTRO NACIONAL DE IDENTIFICACIÓN Y ESTADO CIVIL

Boletín Estadístico Electoral

Población Electoral para las Elecciones por Revocatoria de Autoridades Municipales 2012

Gerencia de Planificación y Presupuesto / Sub Gerencia de Estadística

Jefe Nacional
Dr. Jorge Luis Yrivarren Lazo

Sub Jefe Nacional
Mg. Mariano Cucho Espinoza

Gerente de Palnificación y Presupuesto
Mg. Carlos Loyola Escajadillo

Sub Gerente de Estadística
Eco. Karina Rivera Zanca

Sede Administrativa
Jr. Bolivia 109
Cercado de Lima
Telefono: 315 2700

Sede Operativa
Jr. Cusco 653
Cercado de Lima
Telefono: 315 4000

Pagina Web Institucional
www.reniec.gob.pe

Indice

Introducción 5
Resumen Ejecutivo 7
Revocatorias Provinciales
Por Género y Grupo de Edad 13
Por Género y Nivel Educativo 21
Revocatorias Distritales
Por Género y Grupo de Edad 27
Por Género y Nivel Educativo 63

Anexos:

Población Electoral para las Revocatorias Provinciales por Género, Según Distrito de Residencia Ordenado por Tamaño de Población 109
Población Electoral para las Revocatorias Provinciales por Grupo de Edad, Según Distrito de Residencia Ordenado por Tamaño de Población 111
Población Electoral para las Revocatorias Provinciales por Nivel Educativo, Según Distrito de Residencia Ordenado por Tamaño de Población 113
Población Electoral para las Revocatorias Distritales por Género, Según Distrito de Residencia Ordenado por Tamaño de Población 115
Población Electoral para las Revocatorias Distritales por Grupo de Edad, Según Distrito de Residencia Ordenado por Tamaño de Población 125
Población Electoral para las Revocatorias Distritales por Nivel Educativo, Según Distrito de Residencia Ordenado por Tamaño de Población 135

Introducción

ESTE BOLETÍN ESTADÍSTICO contiene información de la Población Electoral que participarán en las elecciones por Revocatoria de Autoridades Municipales Provinciales y Distritales a realizarse el 30 de septiembre de 2012.

Permitirá a los partidos políticos, analistas, comunicadores, sociólogos y público en general conocer cuál es la cantidad y composición de los electores hábiles que participarán en estas elecciones tanto Provinciales como Distritales. Por esta razón los datos son presentados a nivel departamento, provincia y distrito de residencia, por género, grupos de edad y nivel educativo.

La información proviene del Padrón Electoral actualizado que prepara el RENIEC para los Procesos Electorales como parte de su función constitucional permanente de proveer información estadística al Sistema Electoral.

Gráfico N° 01
POBLACIÓN ELECTORAL POR PROVINCIA

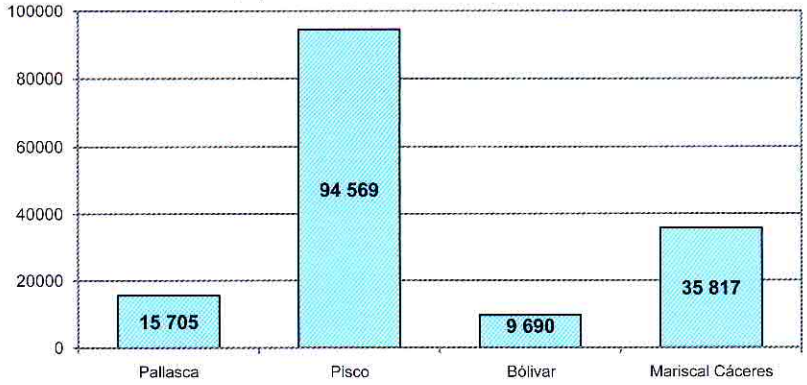

Fuente: Padrón Electoral
Elaborado: Sub Gerencia de Estadística

Gráfico N° 02
POBLACIÓN ELECTORAL POR GÉNERO

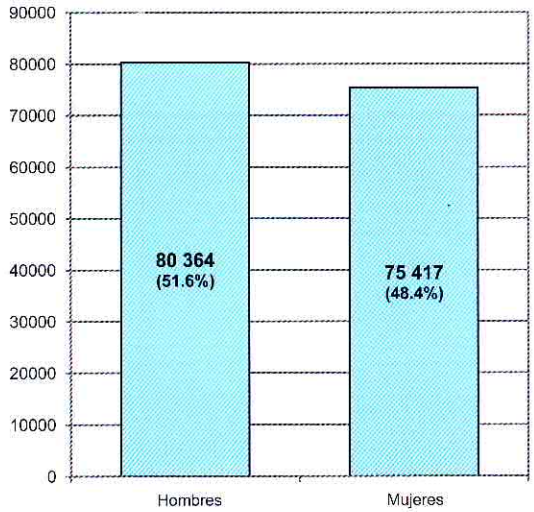

Fuente: Padrón Electoral
Elaborado: Sub Gerencia de Estadística

Resumen Ejecutivo

La información presentada constituye un esfuerzo por divulgar estadísticas sobre Población Electoral que participará en los comicios por Revocatorias Provinciales y Distritales a realizarse el 30 de septiembre próximo.

Esta publicación permite conocer la distribución de los electores peruanos por género, grupo de edad y nivel educativo.

REVOCATORIAS PROVINCIALES

En las Revocatorias Provinciales están registrados un total de 155 781 electores aptos para participar en las próximas elecciones de septiembre. Esta población se encuentra distribuida en cuatro (04) Provincias: Pallasca, Pisco, Bolívar y Mariscal Cáceres las cuales pertenecen a los Departamentos de Áncash, Ica, La Libertad y San Martín, respectivamente.

La Provincia con mayor cantidad de electores es Pisco (Ica) con 94 569 electores, representando el 60.7% del total de la Población Electoral. Mientras que la Provincia con menor cantidad de electores es Bolívar (La Libertad) con 9 690 electores, representando el 6.2% del total de la Población Electoral.

GÉNERO DE ELECTORES

La Población Electoral que participará en estas Revocatorias está formada por 80 364 hombres, lo que representa el 51.6% del total de electores. Mientras que 75 417 son mujeres, lo que representa el 48.4% del total de electores.

EDAD DE ELECTORES

Los electores se concentran mayoritariamente entre las edades de 20 a 34 años, representando el 37.7% del total. Mientras que el grupo con menor Población Electoral está entre los menores de 20 años, representando 5.8% del total.

Gráfico N° 03
POBLACIÓN ELECTORAL POR GRUPO DE EDAD

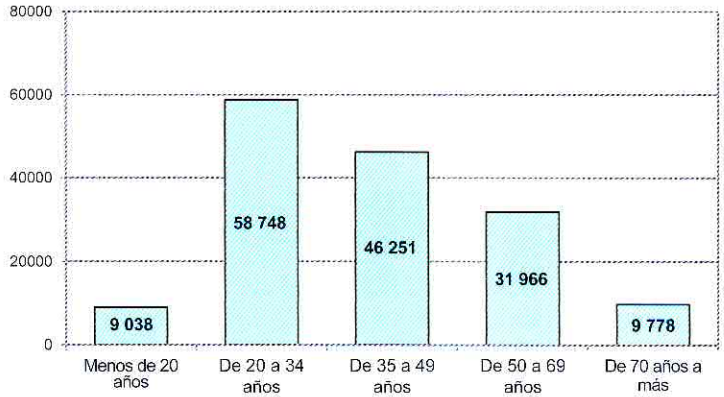

Fuente: Padrón Electoral
Elaborado: Sub Gerencia de Estadística

Gráfico N° 04
PIRÁMIDE DE LA POBLACIÓN ELECTORAL

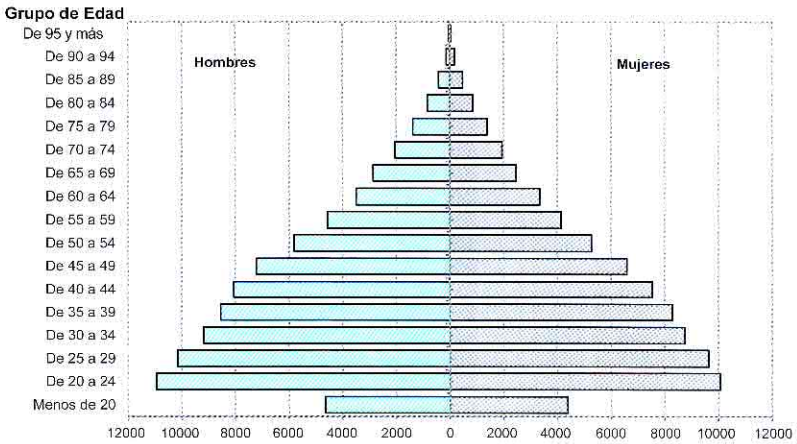

Fuente: Padrón Electoral
Elaborado: Sub Gerencia de Estadística

NIVEL EDUCATIVO DE ELECTORES

La Población Electoral para las elecciones por Revocatoria Provincial en su mayoría alcanzaron la Educación Secundaria representando el 57.6% del total, siendo el nivel con menor cantidad la de Educación Especial, representando el 0.9% de la Población Total.

Gráfico N° 05
POBLACIÓN ELECTORAL POR NIVEL EDUCACIONAL

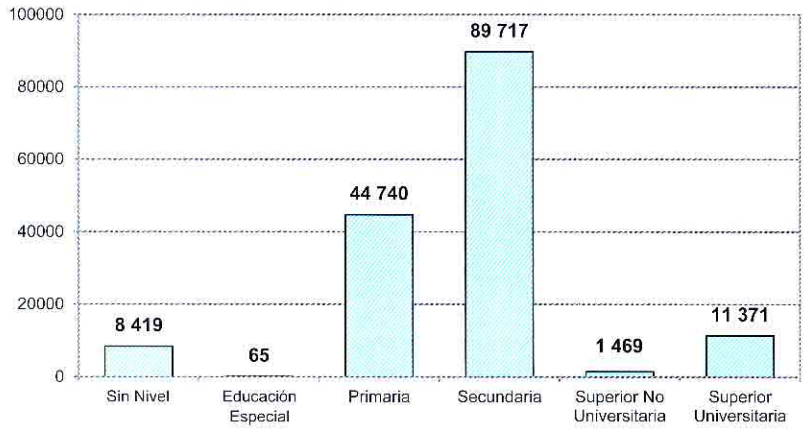

Fuente: Padrón Electoral
Elaborado: Sub Gerencia de Estadística

En la Pirámide Poblacional, podemos observar que el grupo quinquenal con mayor población corresponde al grupo que está entre los 20 a 24 años con una población de 10 944 hombres y 10 072 mujeres, el segundo grupo de edad con mayor población es el que está en el rango de 25 a 29 años con una población de 10 143 hombres y 9 644 mujeres. Mientras que el grupo con menor población está entre los 95 años a más con 40 hombres y 55 mujeres.

REVOCATORIAS DISTRITALES

En las Revocatorias Distritales están registrados un total de 621 479 electores aptos para participar en las próximas elecciones de septiembre. Esta población está distribuida en veinte (20) Departamentos, ciento quince (115) Provincias y doscientos sesenta y seis (266) Distritos.

GÉNERO DE ELECTORES

La Población Electoral que participará en estas Revocatorias está formada por 319 733 hombres, lo que representa el 51.4% del total de electores. Mientras que 301 746 son mujeres representando el 48.6% del total de electores.

Gráfico N° 06
POBLACIÓN ELECTORAL POR GÉNERO

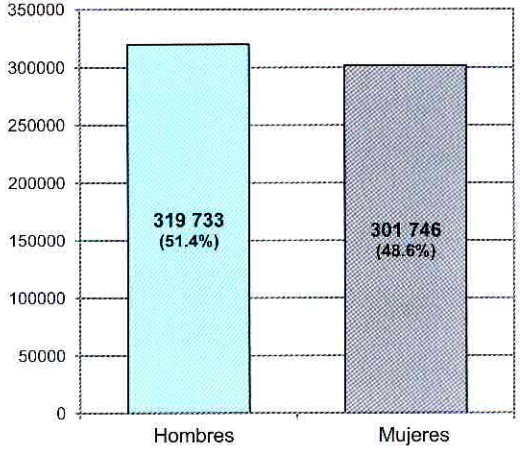

Fuente: Padrón Electoral
Elaborado: Sub Gerencia de Estadística

EDAD DE ELECTORES

Los electores se concentran mayoritariamente entre las edades de 20 a 34 años, representando el 36.4% del total. Mientras que el grupo con menor Población Electoral está entre los Menores de 20 años, representando el 5.4% del total.

Gráfico N° 07
POBLACIÓN ELECTORAL POR GRUPO DE EDAD

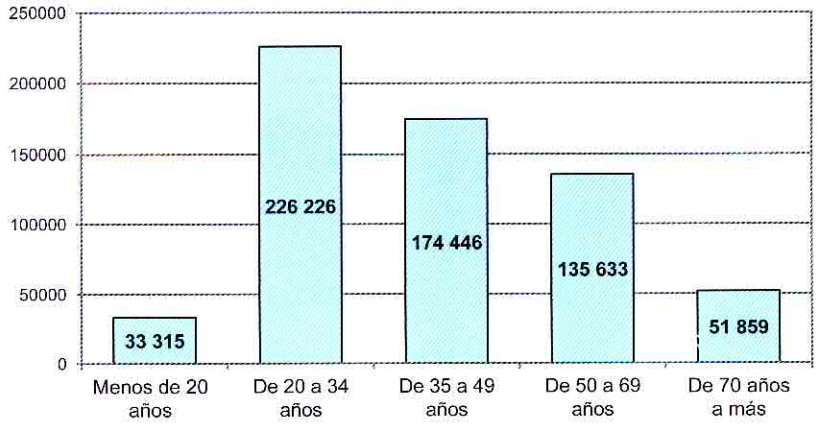

Fuente: Padrón Electoral
Elaborado: Sub Gerencia de Estadística

NIVEL EDUCACTIVO DE ELECTORES

La Población Electoral para las elecciones por Revocatoria Provincial en su mayoría alcanzaron la Educación Secundaria representando el 47.2% del total, mientras que el segundo nivel con mayor cantidad es el de Primaria, representando el 35.7% de la población Total.

Gráfico N° 08
POBLACIÓN ELECTORAL POR NIVEL EDUCACIONAL

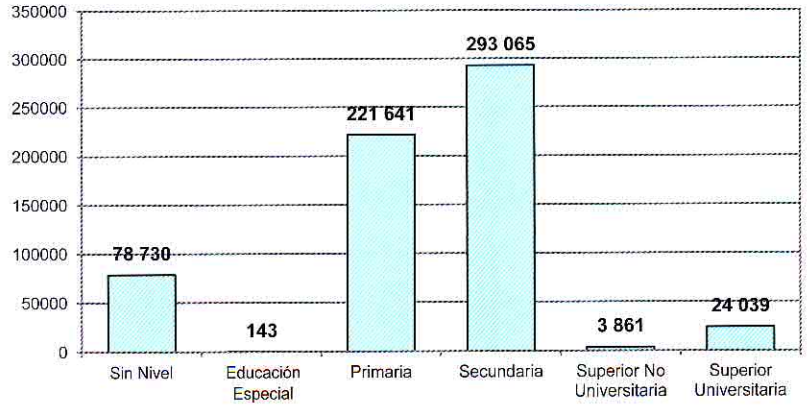

Fuente: Padrón Electoral
Elaborado: Sub Gerencia de Estadística

Gráfico N° 09
PIRÁMIDE DE LA POBLACIÓN ELECTORAL

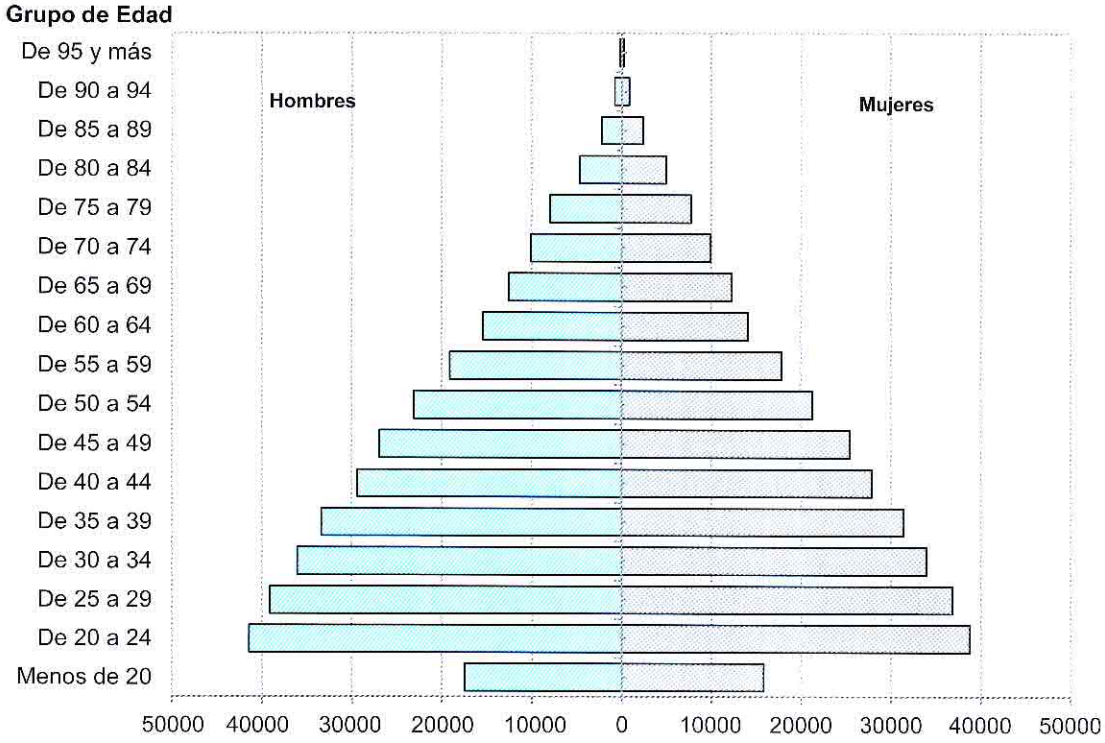

Fuente: Padrón Electoral
Elaborado: Sub Gerencia de Estadistica

En la Pirámide Poblacional, podemos observar que el grupo quinquenal con mayor población corresponde al grupo que está entre los 20 a 24 años con una población de 38 810 hombres y 41 452 mujeres, el segundo grupo de edad con mayor población es el que está en el rango de 25 a 29 años con una población de 39 121 hombres y 36 814 mujeres. Mientras que el grupo con menor población está entre los 95 a más años con 152 hombres y 234 mujeres.

Revocatorias Provinciales

REVOCATORIAS PROVINCIALES

Áncash

PALLASCA: POBLACIÓN ELECTORAL POR GÉNERO Y GRUPO DE EDAD, SEGÚN DISTRITO

Distrito	Total	Hombres						Mujeres					
		Total	Menos de 20 años	De 20 a 34 años	De 35 a 49 años	De 50 a 69 años	De 70 años a más	Total	Menos de 20 años	De 20 a 34 años	De 35 a 49 años	De 50 a 69 años	De 70 años a más
Total	**15 705**	**7 914**	**484**	**2 716**	**2 257**	**1 797**	**660**	**7 791**	**467**	**2 694**	**2 203**	**1 727**	**700**
Bolognesi	683	366	32	128	98	77	31	317	20	114	81	66	36
Cabana	2 101	1 100	56	384	313	254	93	1 001	49	332	305	214	101
Conchucos	4 197	2 104	143	772	629	439	121	2 093	148	789	615	406	135
Huacaschuque	446	226	11	82	59	48	26	220	14	85	51	49	21
Huandoval	680	372	26	129	103	80	34	308	11	122	78	68	29
Lacabamba	425	224	16	71	58	58	21	201	8	64	63	42	24
Llapo	411	203	13	65	58	45	22	208	18	69	58	36	27
Pallasca	1 753	859	51	290	239	195	84	894	48	293	231	221	101
Pampas	2 626	1 264	74	419	360	309	102	1 362	89	447	413	321	92
Santa Rosa	690	390	13	115	125	103	34	300	10	94	77	81	38
Tauca	1 693	806	49	261	215	189	92	887	52	285	231	223	96

Fuente: Padrón Electoral
Elaborado: Sub Gerencia de Estadística

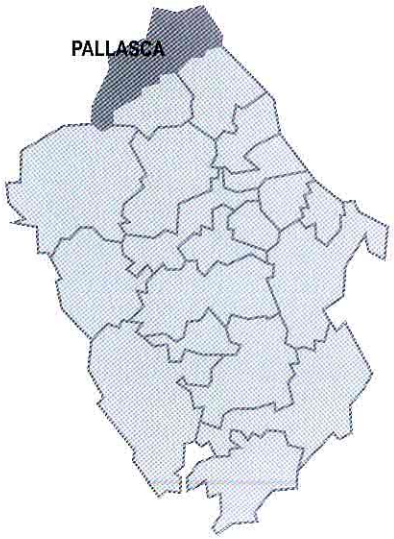

La Población Electoral de la Provincia de Pallasca en estas Elecciones por Revocatoria Provincial es de 15 705, siendo el grupo de edad con mayor población el de 20 a 34 años con 2 716 hombres y 2 694 mujeres. Por otro lado el grupo de edad con menor población corresponde a los menores de 20 años con 484 hombres y 467 mujeres.

Además en la Pirámide Poblacional, podemos observar que el grupo quinquenal con mayor población corresponde al grupo de 20 a 24 años con una población de 970 hombres y 1 012 mujeres. Mientras el segundo grupo de edad con mayor población es el que está en el rango de 25 a 29 años con una población de 940 hombres y 918 mujeres.

Gráfico N° 10
PALLASCA: PIRÁMIDE DE POBLACIÓN ELECTORAL

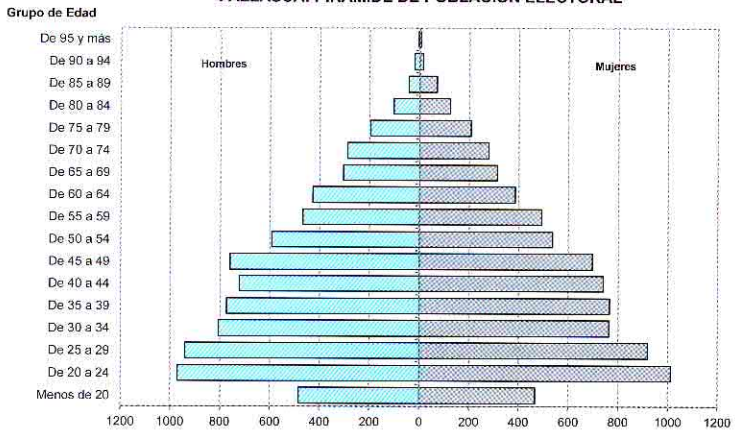

Fuente: Padrón Electoral
Elaborado: Sub Gerencia de Estadística

Gráfico N° 11
PALLASCA: POBLACIÓN ELECTORAL POR GÉNERO, SEGÚN DISTRITO

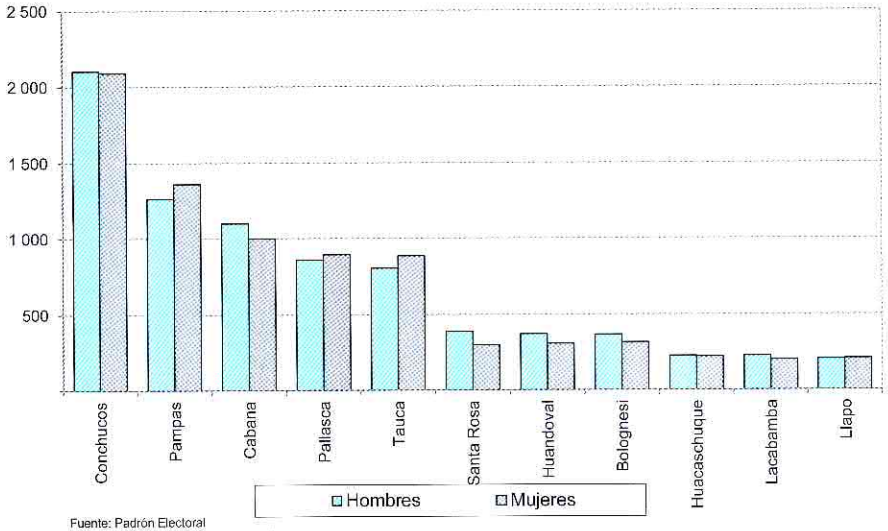

Fuente: Padrón Electoral
Elaborado: Sub Gerencia de Estadística

Gráfico N° 12
PALLASCA: POBLACIÓN ELECTORAL POR GÉNERO, (Porcentaje)

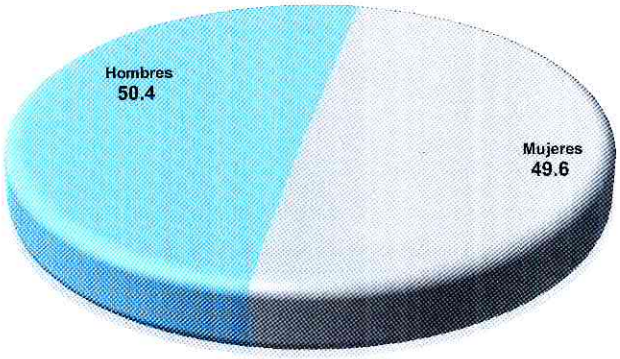

Fuente: Padrón Electoral
Elaborado: SubG erenciad eE stadística

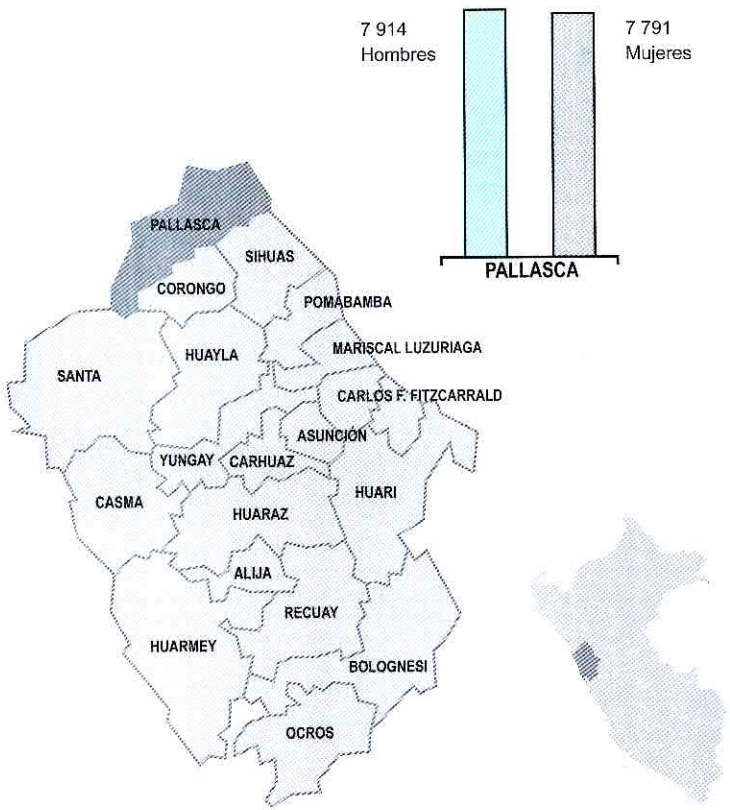

La Población Electoral con mayor cantidad, dentro de la Provincia de Pallasca corresponde al Distrito de Conchucos, con un total de 4 197 electores, conformada por 2 104 (50.1%) hombres y 2 093 (49.9%) mujeres. Mientras que la menor Población Electoral se encuentra en el Distrito de Llapo con 411 electores, donde 203 (49.4%) son hombres y 208 (50.6%) son mujeres.

La Población Electoral de la Provincia de Pallasca esta conformada por 7 914 (50.4%) Hombres y 7 791 (49.6%) Mujeres.

REVOCATORIAS PROVINCIALES

PISCO: POBLACIÓN ELECTORAL POR GÉNERO Y GRUPO DE EDAD, SEGÚN DISTRITO

Ica

Distrito	Total	Hombres						Mujeres					
		Total	Menos de 20 años	De 20 a 34 años	De 35 a 49 años	De 50 a 69 años	De 70 años a más	Total	Menos de 20 años	De 20 a 34 años	De 35 a 49 años	De 50 a 69 años	De 70 años a más
Total	**94 569**	**47 726**	**2 576**	**18 332**	**13 974**	**9 828**	**3 016**	**46 843**	**2 535**	**17 687**	**13 959**	**9 597**	**3 065**
Huancano	1 576	829	43	315	227	175	69	747	32	292	215	149	59
Humay	4 084	2 149	107	871	625	409	137	1 935	118	765	570	369	113
Independencia	8 037	4 188	239	1 629	1 214	823	283	3 849	206	1497	1 103	768	275
Paracas	2 885	1 499	85	637	458	271	48	1 386	86	622	413	227	38
Pisco	46 351	23 270	1 137	8 340	6 729	5 386	1 678	23 081	1 095	8076	6 859	5 360	1 691
San Andrés	9 662	4 894	247	1 897	1 480	996	274	4 768	305	1776	1 452	943	292
San Clemente	13 024	6 539	400	2 893	1 893	1 043	310	6 485	393	2746	1 949	1 045	352
Túpac Amaru Inca	8 950	4 358	318	1 750	1 348	725	217	4 592	300	1913	1 398	736	245

Fuente: Padrón Electoral
Elaborado: Sub Gerencia de Estadística

La Población Electoral de la Provincia de Pisco en estas Elecciones por Revocatoria Provincial es de 94 569, siendo el grupo de edad con mayor población el de 20 a 34 años con 18 332 hombres y 17 687 mujeres. Por otro lado el grupo de edad con menor población corresponde a los menores de 20 años con 2 576 hombres y 2 535 mujeres.

Además en la Pirámide Poblacional, podemos observar que el grupo quinquenal con mayor población corresponde al grupo de 20 a 24 años con una población de 2 576 hombres y 2 535 mujeres. Mientras el segundo grupo de edad con mayor población es el que está en el rango de 25 a 29 años con una población de 6 212 hombres y 6 136 mujeres.

Gráfico N° 13
PISCO: PIRÁMIDE DE POBLACIÓN ELECTORAL

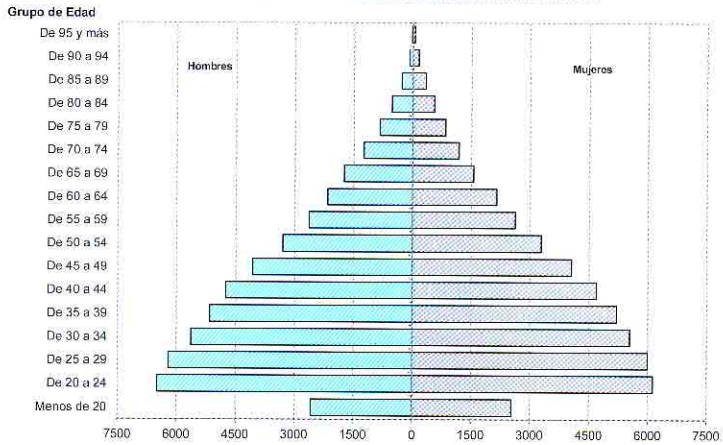

Fuente: Padrón Electoral
Elaborado: Sub Gerencia de Estadística

Gráfico N° 14
PISCO: POBLACIÓN ELECTORAL POR GÉNERO, SEGÚN DISTRITO

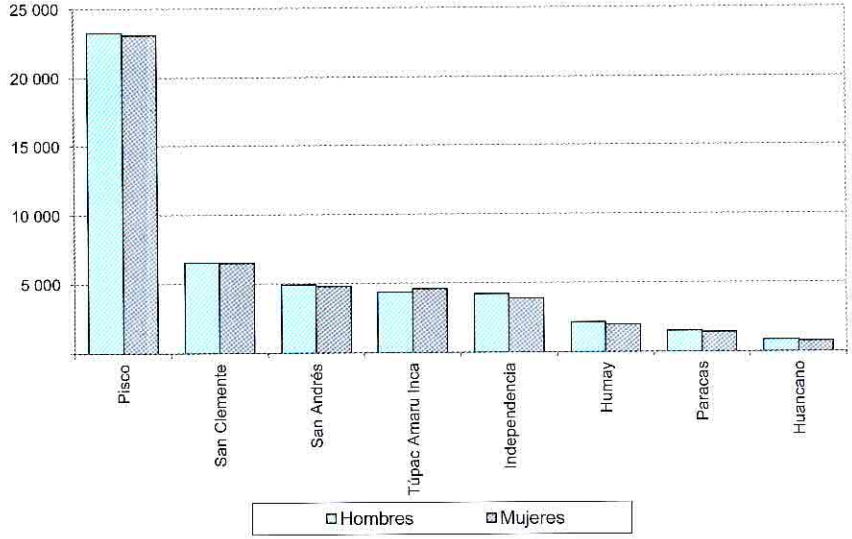

Fuente: Padrón Electoral
Elaborado: Sub Gerencia de Estadística

Gráfico N° 15
PISCO: POBLACIÓN ELECTORAL POR GÉNERO
(Porcentaje)

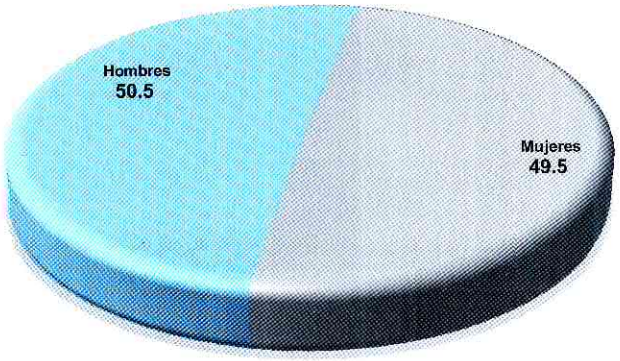

Fuente: Padrón Electoral
Elaborado: SubG erenciad eE stadística

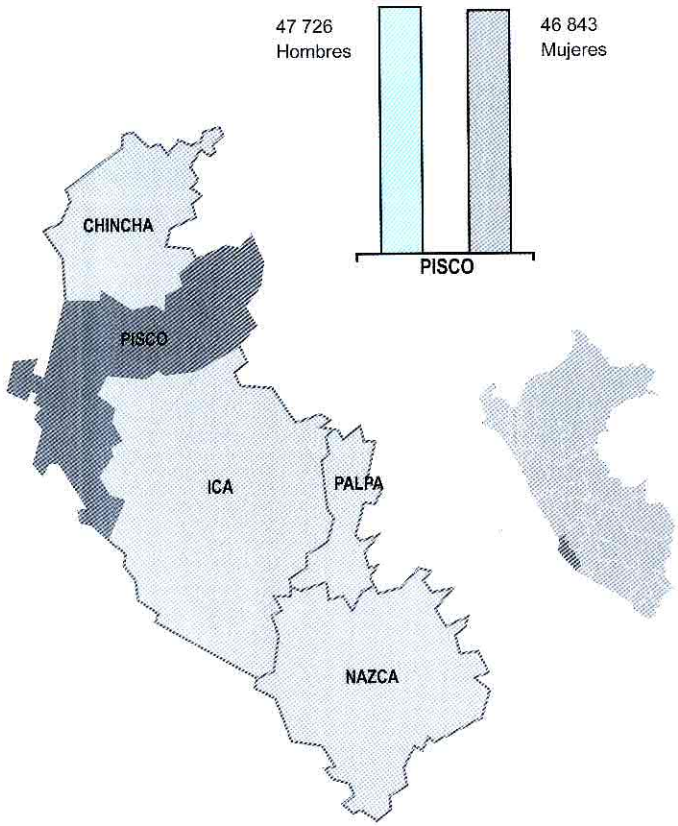

La Población Electoral con mayor cantidad, dentro de la Provincia de Pisco corresponde al Distrito del mismo nombre con un total de 46 351 electores, conformada por 23 270 (50.2%) hombres y 23 081 (49.8%) mujeres. Mientras que la menor Población Electoral se encuentra en el Distrito de Huancano con 1 576 electores, donde 829 (52.6%) son hombres y 747 (47.4%) son mujeres.

La Población Electoral de la Provincia de Pisco esta conformada por 47 726 (50.5%) Hombres y 46 843 (49.5%) Mujeres.

REVOCATORIAS PROVINCIALES

BOLÍVAR: POBLACIÓN ELECTORAL POR GÉNERO Y GRUPO DE EDAD, SEGÚN DISTRITO

La Libertad

Distrito	Total	Hombres						Mujeres					
		Total	Menos de 20 años	De 20 a 34 años	De 35 a 49 años	De 50 a 69 años	De 70 años a más	Total	Menos de 20 años	De 20 a 34 años	De 35 a 49 años	De 50 a 69 años	De 70 años a más
Total	**9 690**	**5 175**	**355**	**1 837**	**1 519**	**1 115**	**349**	**4 515**	**279**	**1 618**	**1 352**	**935**	**331**
Bambamarca	1 975	1 027	86	401	291	199	50	948	79	355	295	156	63
Bolívar	2 785	1 476	107	510	426	326	107	1 309	76	465	378	274	116
Condormarca	1 227	698	37	246	191	172	52	529	32	189	157	117	34
Longotea	1 272	686	37	231	227	146	45	586	29	185	195	138	39
Uchumarca	1 656	873	66	284	266	190	67	783	45	273	237	163	65
Ucuncha	775	415	22	165	118	82	28	360	18	151	90	87	14

Fuente: Padrón Electoral
Elaborado: Sub Gerencia de Estadística

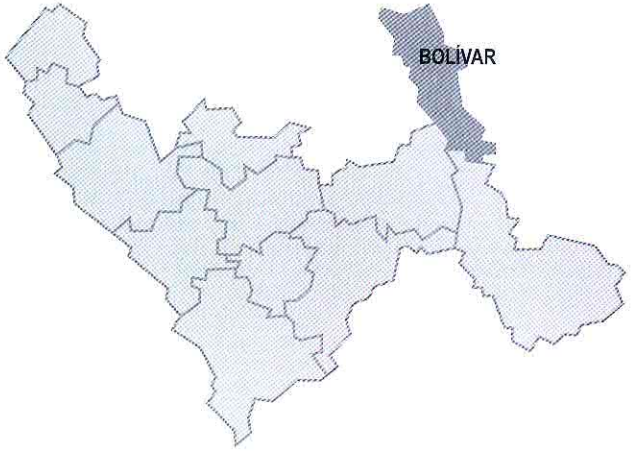

La Población Electoral de la Provincia de Bolívar en estas Elecciones por Revocatoria Provincial es de 9 690, siendo el grupo de edad con mayor población el de 20 a 34 años con 1 837 hombres y 1 618 mujeres. Por otro lado el grupo de edad con menor población corresponde a los menores de 20 años con 355 hombres y 279 mujeres.

Además en la Pirámide Poblacional, podemos observar que el grupo quinquenal con mayor población corresponde al grupo de 20 a 24 años con una población de 355 hombres y 279 mujeres. Mientras el segundo grupo de edad con mayor población es el que está en el rango de 25 a 29 años con una población de 683 hombres y 558 mujeres.

Gráfico N° 16
BOLÍVAR: PIRÁMIDE DE POBLACIÓN ELECTORAL

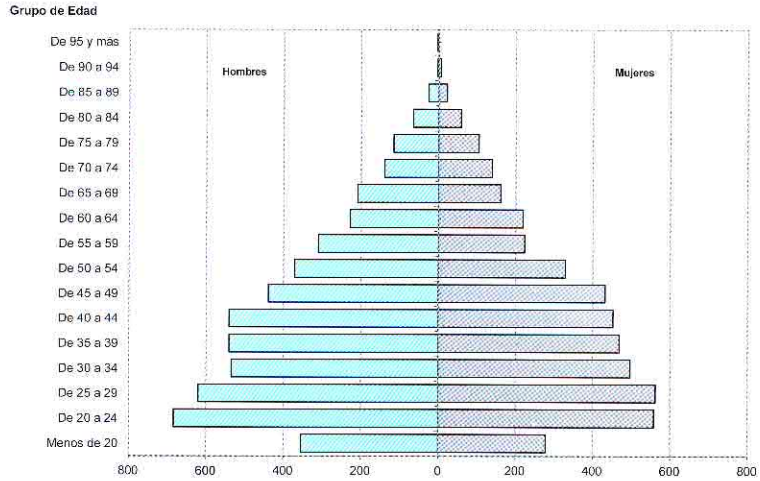

Fuente: Padrón Electoral
Elaborado: Sub Gerencia de Estadística

Gráfico N° 17
BOLÍVAR: POBLACIÓN ELECTORAL POR GÉNERO, SEGÚN DISTRITO

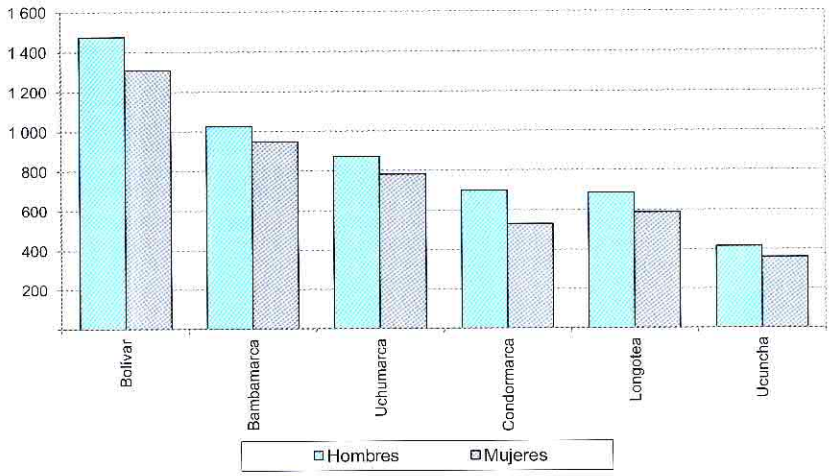

Fuente: Padrón Electoral
Elaborado: Sub Gerencia de Estadística

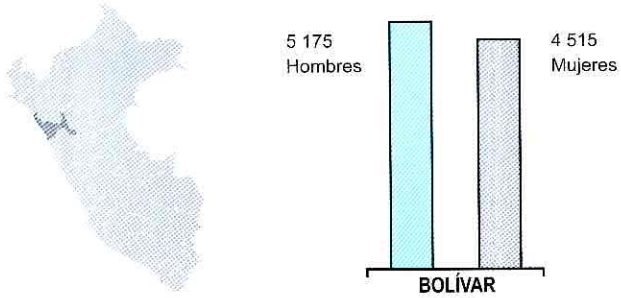

Gráfico N° 18
BOLÍVAR: POBLACIÓN ELECTORAL POR GÉNERO
(Porcentaje)

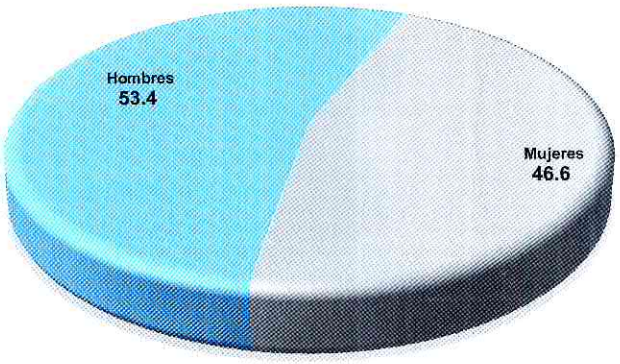

Fuente: Padrón Electoral
Elaborado: Sub Gerencia de Estadística

La Población Electoral con mayor cantidad, dentro de la Provincia de Bolívar corresponde al Distrito del mismo nombre con un total de 2 785 electores, conformada por 1 476 (53.0%) hombres y 1 309 (47.0%) mujeres. Mientras que la menor Población Electoral se encuentra en el Distrito de Ucuncha con 775 electores, donde 415 (53.5%) son hombres y 360 (46.5%) son mujeres.

La Población Electoral de la Provincia de Bolívar esta conformada por 5 175 (53.4%) Hombres y 4 515 (46.6%) Mujeres.

REVOCATORIAS PROVINCIALES

MARISCAL CÁCERES: POBLACIÓN ELECTORAL POR GÉNERO Y GRUPO DE EDAD, SEGÚN DISTRITO

San Martín

Distrito	Total	Hombres						Mujeres					
		Total	Menos de 20 años	De 20 a 34 años	De 35 a 49 años	De 50 a 69 años	De 70 años a más	Total	Menos de 20 años	De 20 a 34 años	De 35 a 49 años	De 50 a 69 años	De 70 años a más
Total	**35 817**	**19 549**	**1 243**	**7 388**	**6 066**	**4 004**	**848**	**16 268**	**1 099**	**6 476**	**4 921**	**2 963**	**809**
Campanilla	5 626	3 302	215	1 327	1 053	614	93	2 324	156	1 039	731	356	42
Huicungo	3 981	2 288	127	910	713	454	84	1 693	122	668	524	303	76
Juanjui	20 208	10 501	693	3 924	3 169	2 180	535	9 707	656	3 728	2 897	1 862	564
Pachiza	3 048	1 779	104	623	566	406	80	1 269	86	512	375	219	77
Pajarillo	2 954	1 679	104	604	565	350	56	1 275	79	529	394	223	50

Fuente: Padrón Electoral
Elaborado: Sub Gerencia de Estadística

La Población Electoral de la Provincia de Mariscal Cáceres en estas Elecciones por Revocatoria Provincial es de 35 817, siendo el grupo de edad con mayor población el de 20 a 34 años con 7 388 hombres y 6 476 mujeres. Por otro lado el grupo de edad con menor población corresponde a los mayores de 70 años con 848 hombres y 809 mujeres.

Además en la Pirámide Poblacional, podemos observar que el grupo quinquenal con mayor población corresponde al grupo de 20 a 24 años con una población de 2 797 hombres y 2 366 mujeres. Mientras el segundo grupo de edad con mayor población es el que está en el rango de 25 a 29 años con una población de 2 371 hombres y 2 154 mujeres.

Gráfico N° 19
MARISCAL CÁCERES: PIRÁMIDE DE POBLACIÓN ELECTORAL

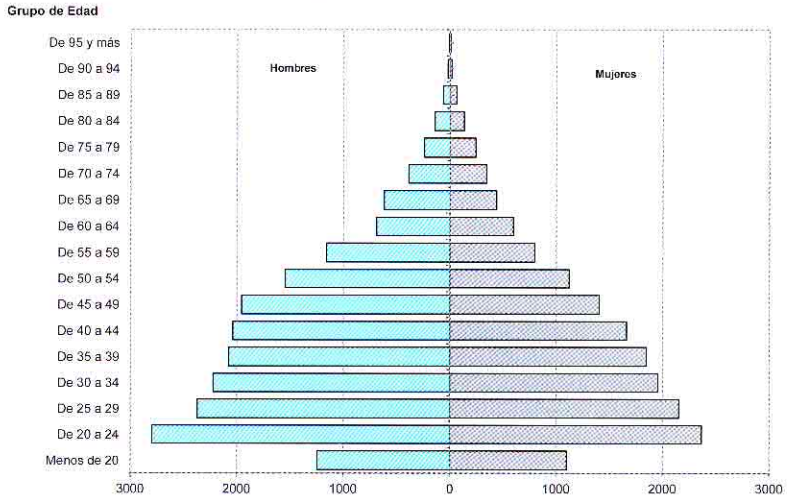

Fuente: Padrón Electoral
Elaborado: Sub Gerencia de Estadística

Gráfico N° 20
MARISCAL CÁCERES: POBLACIÓN ELECTORAL POR GÉNERO, SEGÚN DISTRITO

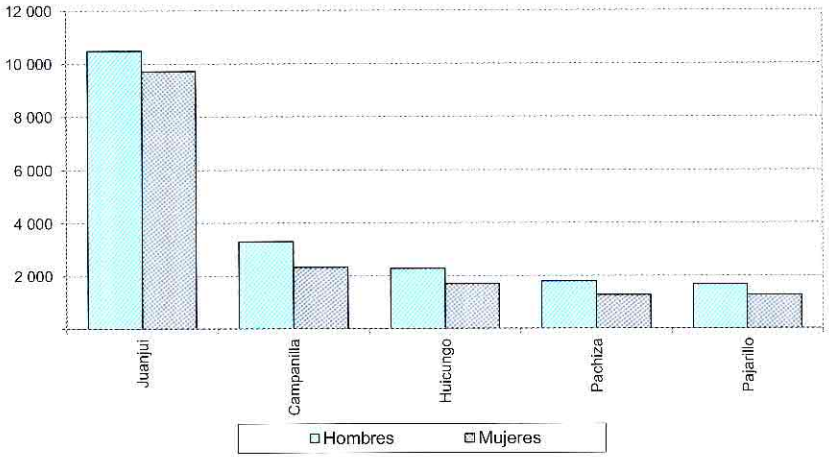

Fuente: Padrón Electoral
Elaborado: Sub Gerencia de Estadística

Gráfico N° 21
MARISCAL CÁCERES: POBLACIÓN ELECTORAL POR GÉNERO
(Porcentaje)

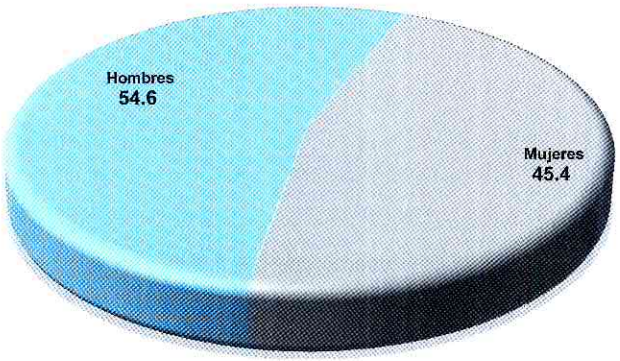

Fuente: Padrón Electoral
Elaborado: Sub Gerencia de Estadística

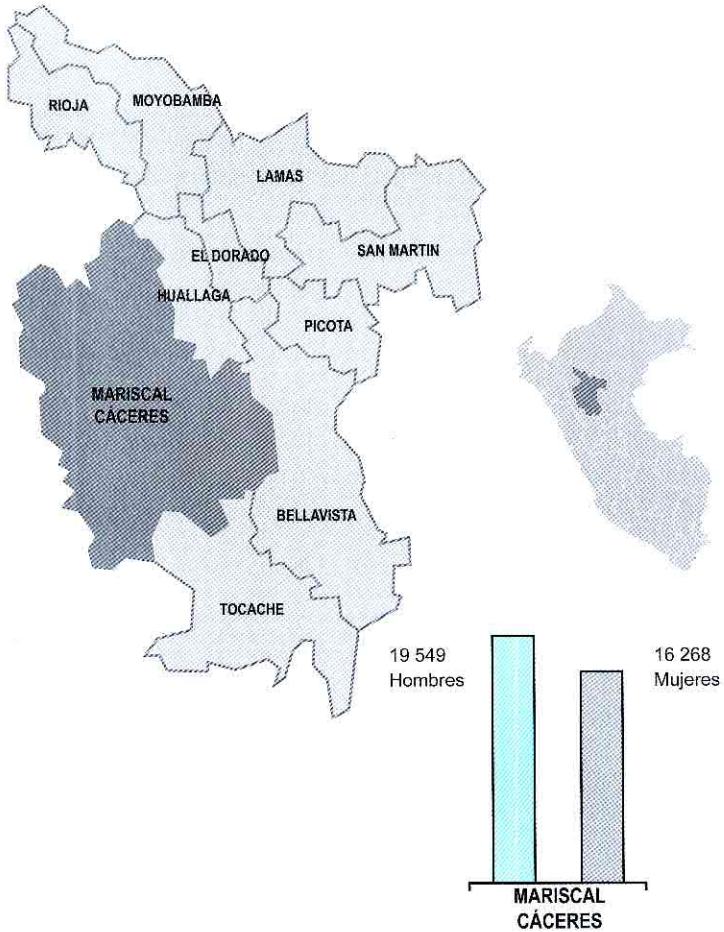

La Población Electoral con mayor cantidad, dentro de la Provincia de Mariscal Cáceres corresponde al Distrito de Juanjui con un total de 20 208 electores, conformada por 10 501 (52.0%) hombres y 9 707 (48.0%) mujeres. Mientras que la menor Población Electoral se encuentra en el Distrito de Pajarillo con 2 954 electores, donde 1 679 (56.8%) son hombres y 1 275 (43.2%) son mujeres.

La Población Electoral de la Provincia de Mariscal Cáceres esta conformada por 19 549 (54.6%) Hombres y 16 268 (45.4%) Mujeres.

REVOCATORIAS PROVINCIALES

PALLASCA: POBLACIÓN ELECTORAL POR GÉNERO Y NIVEL EDUCATIVO, SEGÚN DISTRITO

Áncash

Distrito	Total	Hombres							Mujeres						
		Total	Sin Nivel	Educación Especial	Primaria	Secundaria	Superior No Universitaria	Superior Universitaria	Total	Sin Nivel	Educación Especial	Primaria	Secundaria	Superior No Universitaria	Superior Universitaria
Total	**15 705**	**7 914**	**393**	**1**	**3 640**	**3 562**	**49**	**269**	**7 791**	**1 526**	**-**	**3 387**	**2 656**	**32**	**190**
Bolognesi	683	366	8	-	122	225	2	9	317	24	-	133	107	-	4
Cabana	2 101	1 100	45	-	460	531	3	61	1 001	86	-	432	413	10	60
Conchucos	4 197	2 104	168	1	992	872	16	55	2 093	585	-	858	605	5	40
Huacaschuque	446	226	7	-	115	98	-	6	220	44	-	107	66	1	2
Huandoval	680	372	16	-	134	196	3	23	308	32	-	131	137	1	7
Lacabamba	425	224	9	-	87	115	2	11	201	38	-	67	90	1	5
Llapo	411	203	5	-	98	95	1	4	208	30	-	88	86	-	4
Pallasca	1 753	859	33	-	403	379	5	39	894	198	-	368	303	4	21
Pampas	2 626	1 264	39	-	634	553	10	28	1 362	305	-	581	437	6	33
Santa Rosa	690	390	27	-	194	156	4	9	300	44	-	147	107	-	2
Tauca	1 693	806	36	-	401	342	3	24	887	140	-	475	256	4	12

Fuente: Padrón Electoral
Elaborado: Sub Gerencia de Estadística

La Población Electoral de la Provincia de Pallasca en estas Elecciones por Revocatoria Provincial es de 15 705, cuya mayor población cuenta con Nivel Educativo de Primaria conformada por 3 640 hombres y 3 387 Mujeres. La Población con Nivel Primaria constituye el 44.7% seguido por el 39.7% con Nivel Secundaria, mientras que la Educación Especial representa el 0.01% del total de la Población Electoral de Pallasca.

Gráfico N° 22
PALLASCA: POBLACIÓN ELECTORAL POR GÉNERO, SEGÚN NIVEL EDUCATIVO

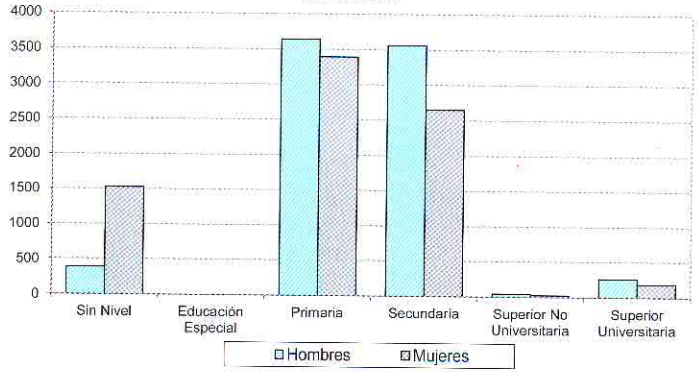

Fuente: Padrón Electoral
Elaborado: Sub Gerencia de Estadística

Gráfico N° 23
PALLASCA: POBLACIÓN ELECTORAL POR NIVEL EDUCATIVO (Porcentaje)

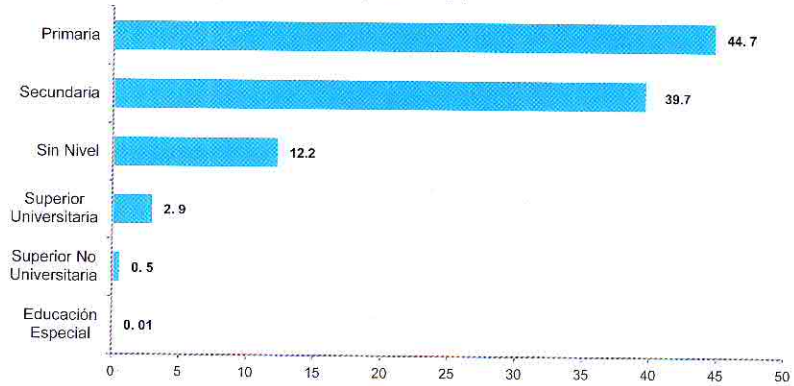

Fuente: Padrón Electoral
Elaborado: Sub Gerencia de Estadística

REVOCATORIAS PROVINCIALES

Ica

PISCO: POBLACIÓN ELECTORAL POR GÉNERO Y NIVEL EDUCATIVO, SEGÚN DISTRITO

Distrito	Total	Hombres							Mujeres						
		Total	Sin Nivel	Educación Especial	Primaria	Secundaria	Superior No Universitaria	Superior Universitaria	Total	Sin Nivel	Educación Especial	Primaria	Secundaria	Superior No Universitaria	Superior Universitaria
Total	**94 569**	**47 726**	**739**	**27**	**7 641**	**34 138**	**799**	**4 382**	**46 843**	**2 148**	**27**	**9 160**	**30 256**	**411**	**4 841**
Huancano	1 576	829	24	-	200	560	5	40	747	67	-	195	445	2	38
Humay	4 084	2 149	74	-	499	1 489	10	77	1 935	196	-	478	1 207	9	45
Independencia	8 037	4 188	106	-	940	2 905	46	191	3 849	350	-	974	2 300	31	194
Paracas	2 885	1 499	28	1	234	1 092	14	130	1 386	100	-	271	914	8	93
Pisco	46 351	23 270	224	17	3 089	16 585	447	2 908	23 081	567	23	4061	14 962	224	3 244
San Andrés	9 662	4 894	74	1	828	3 462	128	401	4 768	166	2	1022	3 103	34	441
San Clemente	13 024	6 539	140	4	1 115	4 812	80	388	6 485	485	-	1297	4 197	61	445
Túpac Amaru Inca	8 950	4 358	69	4	736	3 233	69	247	4 592	217	2	862	3 128	42	341

Fuente: Padrón Electoral
Elaborado: Sub Gerencia de Estadística

La Población Electoral de la Provincia de Pisco en estas Elecciones por Revocatoria Provincial es de 94 569, cuya mayor población cuenta con Nivel Educativo de Secundaria conformado por 34 138 hombres y 30 256 Mujeres. La población con Nivel Secundaria constituye el 68.1% seguido por el 17.8% con Nivel Primaria, mientras que la Educación Especial representa el 0.01% del total de la Población Electoral de Pisco.

Gráfico N° 24
PISCO: POBLACIÓN ELECTORAL POR GÉNERO, SEGÚN NIVEL EDUCATIVO

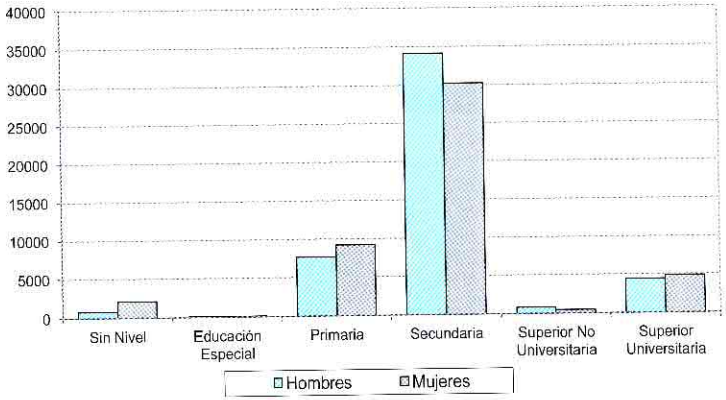

Fuente: Padrón Electoral
Elaborado: Sub Gerencia de Estadística

Gráfico N° 25
PISCO: POBLACIÓN ELECTORAL POR NIVEL EDUCATIVO
(Porcentaje)

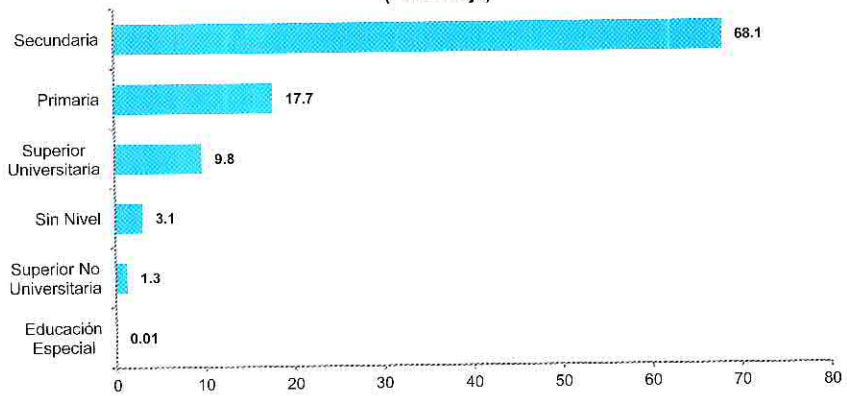

Fuente: Padrón Electoral
Elaborado: Sub Gerencia de Estadística

REVOCATORIAS PROVINCIALES

BOLÍVAR: POBLACIÓN ELECTORAL POR GÉNERO Y NIVEL EDUCATIVO, SEGÚN DISTRITO

La Libertad

Distrito	Total	Hombres							Mujeres						
		Total	Sin Nivel	Educación Especial	Primaria	Secundaria	Superior No Universitaria	Superior Universitaria	Total	Sin Nivel	Educación Especial	Primaria	Secundaria	Superior No Universitaria	Superior Universitaria
Total	**9 690**	**5 175**	**367**	**1**	**2 922**	**1 715**	**18**	**152**	**4 515**	**917**	**-**	**2 341**	**1 132**	**21**	**104**
Bambamarca	1 975	1 027	133	-	618	265	2	9	948	337	-	437	168	3	3
Bolívar	2 785	1 476	73	1	879	453	10	60	1 309	227	-	692	330	14	46
Condormarca	1 227	698	66	-	411	212	2	7	529	113	-	271	139	1	5
Longotea	1 272	686	37	-	327	293	3	26	586	85	-	288	188	1	24
Uchumarca	1 656	873	40	-	456	341	-	36	783	105	-	440	216	1	21
Ucuncha	775	415	18	-	231	151	1	14	360	50	-	213	91	1	5

Fuente: Padrón Electoral
Elaborado: Sub Gerencia de Estadística

La Población Electoral de la Provincia de Bolívar en estas Elecciones por Revocatoria Provincial es de 9 690, cuya mayor población cuenta con Nivel Educativo de Primaria conformado por 2 922 hombres y 2 341 Mujeres. La población con Nivel Primaria constituye el 54.3% seguido por el 29.4% con Nivel Secundaria, mientras que la Educación Especial representa el 0.01% del total de la Población Electoral de Bolívar.

Gráfico N° 26
BOLÍVAR: POBLACIÓN ELECTORAL POR GÉNERO, SEGÚN NIVEL EDUCATIVO

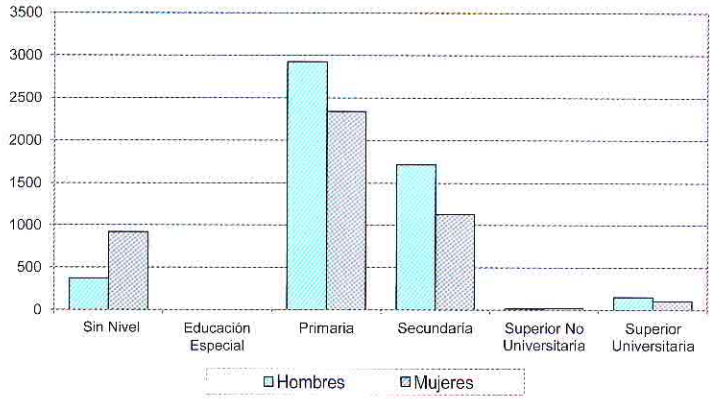

Fuente: Padrón Electoral
Elaborado: Sub Gerencia de Estadística

Gráfico N° 27
BOLÍVAR: POBLACIÓN ELECTORAL NIVEL EDUCATIVO (Porcentaje)

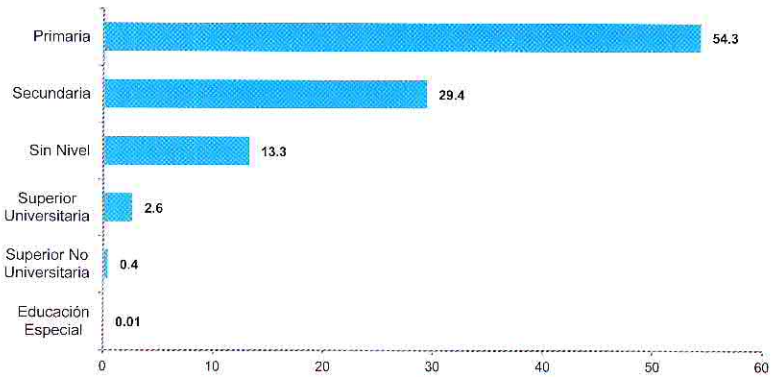

Fuente: Padrón Electoral
Elaborado: Sub Gerencia de Estadística

REVOCATORIAS PROVINCIALES

San Martín

MARISCAL CÁCERES: POBLACIÓN ELECTORAL POR GÉNERO Y NIVEL EDUCATIVO, SEGÚN DISTRITO

Distrito	Total	Hombres							Mujeres						
		Total	Sin Nivel	Educación Especial	Primaria	Secundaria	Superior No Universitaria	Superior Universitaria	Total	Sin Nivel	Educación Especial	Primaria	Secundaria	Superior No Universitaria	Superior Universitaria
Total	**35 817**	**19 549**	**904**	**4**	**8 622**	**9 166**	**88**	**765**	**16 268**	**1 4255**	**-**	**7 027**	**7 092**	**51**	**668**
Campanilla	5 626	3 302	185	1	1 960	1 130	3	23	2 324	315	-	1293	703	2	11
Huicungo	3 981	2 288	129	-	1 264	849	5	41	1 693	170	-	965	536	2	20
Juanjui	20 208	10 501	322	3	3 439	6 004	76	657	9 707	561	5	3346	5 144	47	604
Pachiza	3 048	1 779	149	-	1 021	579	3	27	1 269	184	-	702	364	-	19
Pajarillo	2 954	1 679	119	-	938	604	1	17	1 275	195	-	721	345	-	14

Fuente: Padrón Electoral
Elaborado: Sub Gerencia de Estadística

La Población Electoral de la Provincia de Mariscal Cáceres en estas Elecciones por Revocatoria Provincial es de 35 817, cuya mayor población cuenta con Nivel Educativo de Secundaria conformado por 9 166 hombres y 7 092 Mujeres. La población con Nivel Secundaria constituye el 45.4% seguido por el 43.7% con Nivel Primaria, mientras que la Educación Especial representa el 0.03% del total de la Población Electoral de Mariscal Cáceres.

Gráfico N° 28
MARISCAL CÁCERES: POBLACIÓN ELECTORAL POR GÉNERO, SEGUN NIVEL EDUCATIVO

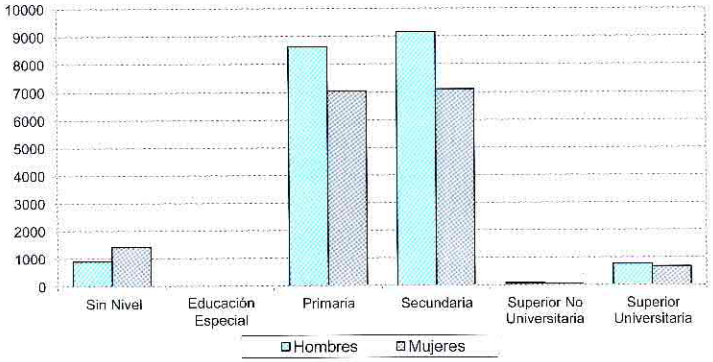

Fuente: Padrón Electoral
Elaborado: Sub Gerencia de Estadística

Gráfico N° 29
MARISCAL CÁCERES: POBLACIÓN ELECTORAL POR NIVEL EDUCATIVO (Porcentaje)

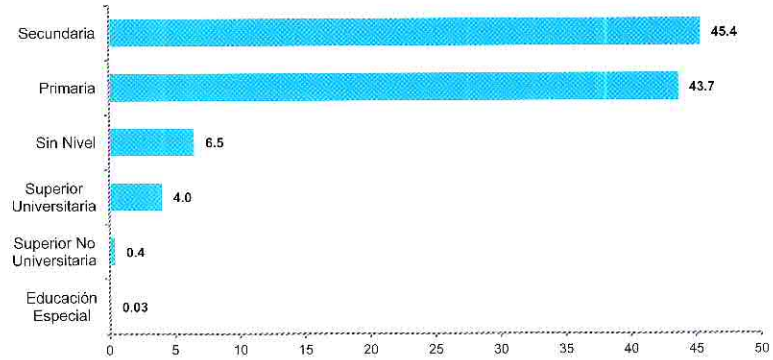

Fuente: Padrón Electoral
Elaborado: Sub Gerencia de Estadística

Revocatorias Distritales

REVOCATORIAS DISTRITALES

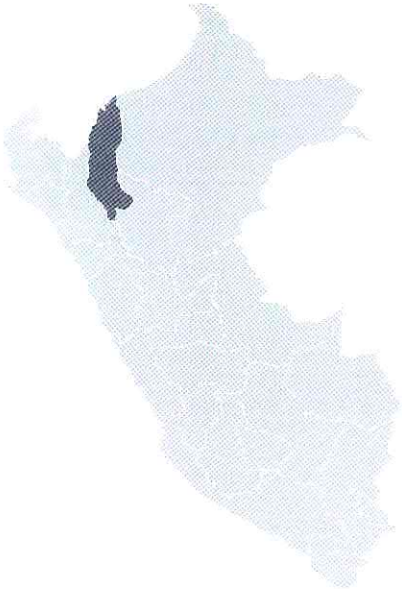

Amazonas

AMAZONAS: POBLACIÓN ELECTORAL POR GÉNERO Y GRUPO DE EDAD, SEGÚN DISTRITO

Distrito	Total	Hombres						Mujeres					
		Total	Menos de 20 años	De 20 a 34 años	De 35 a 49 años	De 50 a 69 años	De 70 años a más	Total	Menos de 20 años	De 20 a 34 años	De 35 a 49 años	De 50 a 69 años	De 70 años a más
Total	**11 981**	**6 326**	**307**	**2 322**	**1 787**	**1 409**	**501**	**5 655**	**284**	**2 027**	**1 532**	**1 218**	**594**
Bagua	1 215	675	24	246	199	149	57	540	22	227	138	122	31
El Parco	1 215	675	24	246	199	149	57	540	22	227	138	122	31
Bongara	2 117	1 146	39	420	329	277	81	971	51	337	277	211	95
San Carlos	356	176	6	51	56	45	18	180	9	44	57	49	21
Shipasbamba	1 045	587	19	234	167	140	27	458	22	195	132	84	25
Valera	716	383	14	135	106	92	36	333	20	98	88	78	49
Chachapoyas	1 769	879	40	273	266	210	90	890	40	285	241	215	109
Cheto	517	263	10	87	82	56	28	254	15	88	69	49	33
Huancas	384	176	14	45	54	43	20	208	6	65	51	55	31
Montevideo	574	305	12	102	94	68	29	269	14	88	76	63	28
San Francisco de Daguas	294	135	4	39	36	43	13	159	5	44	45	48	17
Luya	6 060	3 148	181	1 154	863	683	267	2 912	147	1 006	771	629	359
Cocabamba	1 245	688	36	301	184	131	36	557	39	235	158	97	28
Conila	1 331	690	47	245	181	165	52	641	34	225	177	137	68
San Cristobal	501	240	13	92	58	49	28	261	10	76	66	55	54
San Jeronimo	650	333	10	107	104	73	39	317	6	105	82	72	52
Santo Tomas	2 333	1 197	75	409	336	265	112	1 136	58	365	288	268	157
Rodriguez de Mendoza	820	478	23	229	130	90	6	342	24	172	105	41	-
Vista Alegre	820	478	23	229	130	90	6	342	24	172	105	41	-

Fuente: Padrón Electoral
Elaborado: Sub Gerencia de Estadística

Gráfico N° 30
AMAZONAS: PIRÁMIDE DE POBLACIÓN ELECTORAL

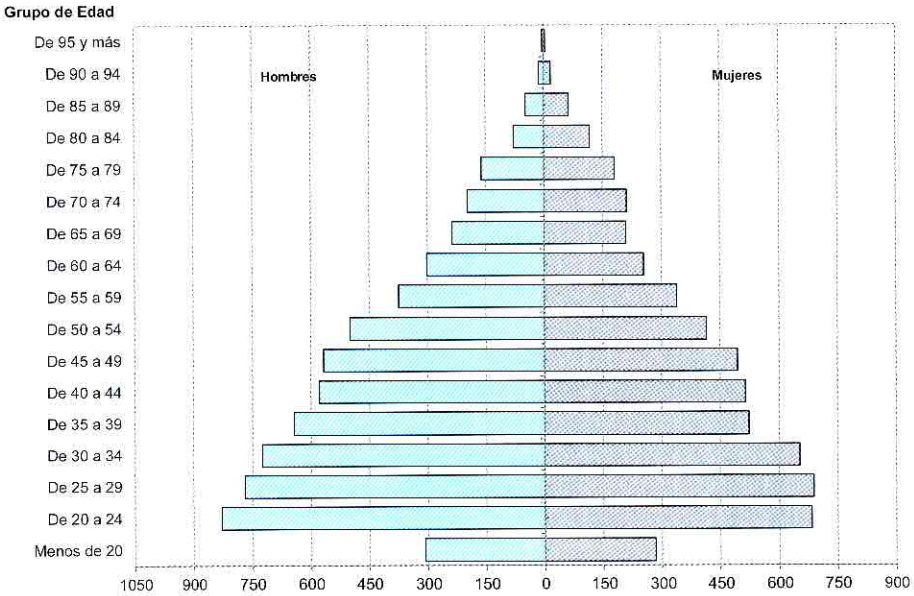

Fuente: Padrón Electoral
Elaborado: Sub Gerencia de Estadística

Gráfico N° 31
AMAZONAS: POBLACIÓN ELECTORAL POR GÉNERO
(Porcentaje)

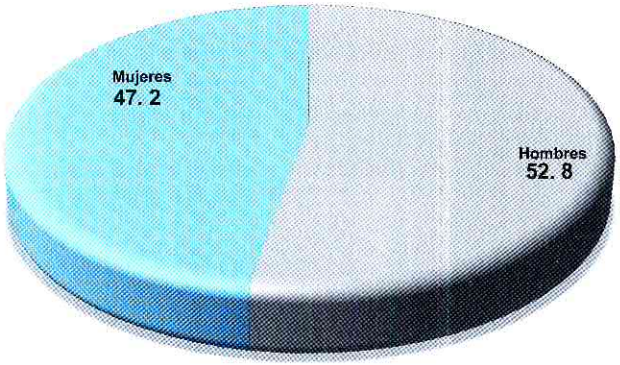

Fuente: Padrón Electoral
Elaborado: Sub Gerencia de Estadística

En la Pirámide Poblacional se observa que el grupo quinquenal con mayor cantidad de Electores corresponde al grupo entre 20 a 24 años con una población de 2 322 hombres y 2 027 mujeres.

La distribución por género de la Población Electoral en los distritos de Revocatoria corresponde al 52.8% hombres y el 47.2% son mujeres.

El grupo de edad con mayor Población Electoral que participará en las Elecciones Distritales es de 36.3% con 20 a 34 años, mientras que el 4.9% pertenece al grupo de Menores de 20 años.

Gráfico N° 32
AMAZONAS: POBLACIÓN ELECTORAL POR GRUPO DE EDAD
(Porcentaje)

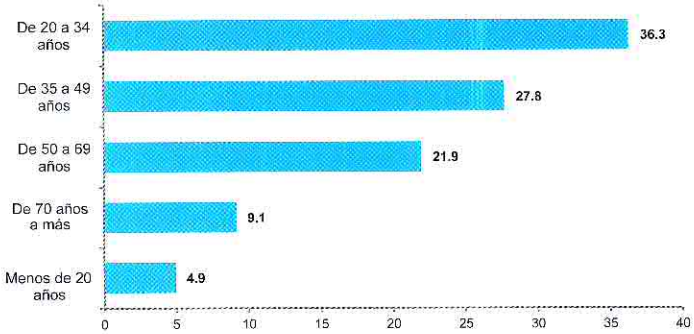

Fuente: Padrón Electoral
Elaborado: Sub Gerencia de Estadística

REVOCATORIAS DISTRITALES



Áncash

ÁNCASH: POBLACIÓN ELECTORAL POR GÉNERO Y GRUPO DE EDAD, SEGÚN DISTRITO

Distrito	Total	Hombres						Mujeres					
		Total	Menos de 20 años	De 20 a 34 años	De 35 a 49 años	De 50 a 69 años	De 70 años a más	Total	Menos de 20 años	De 20 a 34 años	De 35 a 49 años	De 50 a 69 años	De 70 años a más
Total	**71 779**	**37 015**	**1 996**	**13 389**	**9 988**	**8 231**	**3 411**	**34 764**	**1 859**	**12 496**	**9 331**	**7 725**	**3 353**
Aija	1 088	587	23	198	134	147	85	501	18	173	126	122	62
Huaclan	403	217	12	78	55	48	24	186	5	70	47	42	22
Succha	685	370	11	120	79	99	61	315	13	103	79	80	40
Bolognesi	2 383	1 270	61	436	352	294	127	1 113	49	376	307	263	118
Abelardo Pardo Lezameta	221	117	6	40	24	33	14	104	6	26	29	29	14
Colquioc	1 579	845	44	312	241	182	66	734	34	265	209	157	69
La Primavera	337	180	7	45	53	47	28	157	5	43	46	43	20
San Miguel de Corpanqui	246	128	4	39	34	32	19	118	4	42	23	34	15
Carhuaz	1 580	737	29	270	212	164	62	843	46	291	234	191	81
Amashca	1 580	737	29	270	212	164	62	843	46	291	234	191	81
Carlos Fermin Fitzcarrald	2 252	1 074	56	411	288	251	68	1 178	79	461	285	275	78
San Nicolas	2 252	1 074	56	411	288	251	68	1 178	79	461	285	275	78
Casma	6 824	3 604	190	1 356	1 016	772	270	3 220	209	1 188	914	667	242
Comandante Noel	1 677	903	29	320	290	201	63	774	51	269	244	154	56
Yautan	5 147	2 701	161	1 036	726	571	207	2 446	158	919	670	513	186
Corongo	1 643	894	40	290	242	225	97	749	47	259	205	179	59
Bambas	338	179	4	58	47	45	25	159	9	63	39	35	13
La Pampa	761	421	14	137	127	104	39	340	20	103	103	90	24
Yanac	544	294	22	95	68	76	33	250	18	93	63	54	22
Huaraz	6 630	3 458	201	1 242	915	726	374	3 172	163	1 149	851	673	336
Cochabamba	1 418	757	35	256	205	173	88	661	40	222	182	161	56
La Libertad	974	471	26	167	132	97	49	503	20	187	141	94	61
Pampas Grande	1 009	540	20	152	141	123	104	469	16	136	118	126	73
Pariacoto	3 229	1 690	120	667	437	333	133	1 539	87	604	410	292	146
Huari	4 169	2 203	134	860	599	420	190	1 966	94	715	505	443	209
Huachis	2 903	1 541	103	626	418	267	127	1 362	69	512	342	297	142
Uco	1 266	662	31	234	181	153	63	604	25	203	163	146	67

Continúa

REVOCATORIAS DISTRITALES



Áncash

ÁNCASH: POBLACIÓN ELECTORAL POR GÉNERO Y GRUPO DE EDAD, SEGÚN DISTRITO

Distrito	Total	Hombres						Mujeres					
		Total	Menos de 20 años	De 20 a 34 años	De 35 a 49 años	De 50 a 69 años	De 70 años a más	Total	Menos de 20 años	De 20 a 34 años	De 35 a 49 años	De 50 a 69 años	De 70 años a más
Huarmey	1 331	745	19	204	200	200	122	586	18	173	164	130	101
Huayan	645	350	8	84	102	97	59	295	8	90	84	62	51
Malvas	686	395	11	120	98	103	63	291	10	83	80	68	50
Huaylas	11 524	5 631	373	2 105	1 510	1 164	479	5 893	344	2 195	1 540	1 206	608
Huallanca	836	444	13	143	129	123	36	392	15	129	117	100	31
Pamparomas	4 548	2 268	159	823	609	485	192	2 280	152	867	608	461	192
Pueblo Libre	5 240	2 468	177	1 001	649	452	189	2 772	154	1 068	709	533	308
Santo Toribio	900	451	24	138	123	104	62	449	23	131	106	112	77
Ocros	1 538	840	30	322	244	175	69	698	22	271	194	152	59
Cochas	1 066	612	20	241	186	128	37	454	17	186	132	91	28
San Cristobal de Rajan	472	228	10	81	58	47	32	244	5	85	62	61	31
Pallasca	7 026	3 526	216	1 230	1 028	779	273	3 500	224	1 253	974	759	290
Conchucos	4 197	2 104	143	772	629	439	121	2 093	148	789	615	406	135
Huacaschuque	446	226	11	82	59	48	26	220	14	85	51	49	21
Santa Rosa	690	390	13	115	125	103	34	300	10	94	77	81	38
Tauca	1 693	806	49	261	215	189	92	887	52	285	231	223	96
Recuay	2 493	1 261	53	418	330	324	136	1 232	43	402	315	305	167
Huayllapampa	856	434	19	115	124	121	55	422	9	131	105	111	66
Llacllin	766	388	24	152	93	80	39	378	19	108	110	88	53
Pampas Chico	871	439	10	151	113	123	42	432	15	163	100	106	48
Santa	19 597	10 298	507	3 698	2 691	2 417	985	9 299	450	3 294	2 511	2 194	850
Caceres del Peru	3 785	2 080	109	720	517	501	233	1 705	90	564	472	409	170
Macate	2 730	1 509	78	502	411	362	156	1 221	62	434	287	300	138
Nepeña	9 974	5 050	236	1 864	1 299	1 168	483	4 924	227	1 742	1 333	1 186	436
Samanco	3 108	1 659	84	612	464	386	113	1 449	71	554	419	299	106
Sihuas	1 701	887	64	349	227	173	74	814	53	296	206	166	93
Cashapampa	1 701	887	64	349	227	173	74	814	53	296	206	166	93

Fuente: Padrón Electoral
Elaborado: Sub Gerencia de Estadística

Gráfico N° 33
ÁNCASH: PIRÁMIDE DE POBLACIÓN ELECTORAL

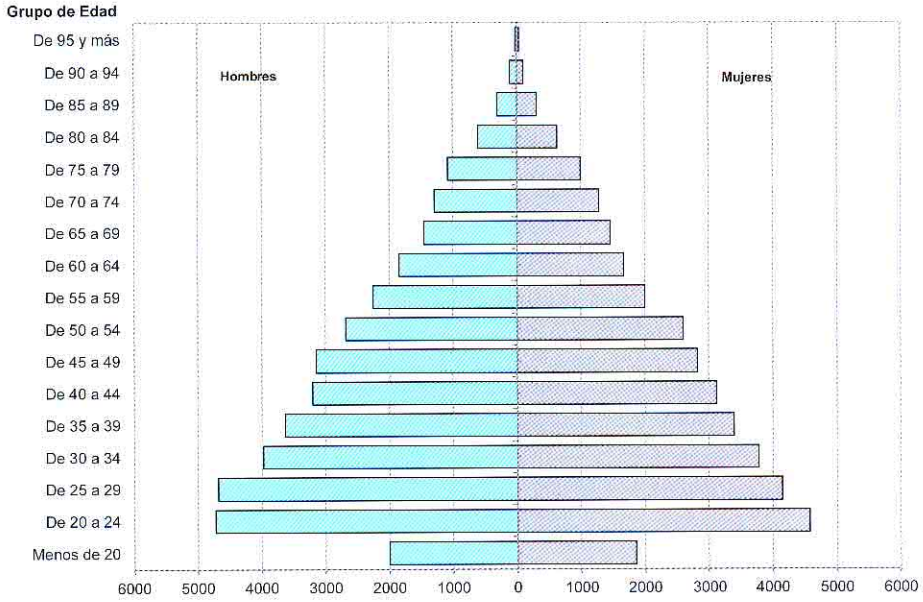

Fuente: Padrón Electoral
Elaborado: Sub Gerencia de Estadistica

Gráfico N° 34
ÁNCASH: POBLACIÓN ELECTORAL POR GÉNERO
(Porcentaje)

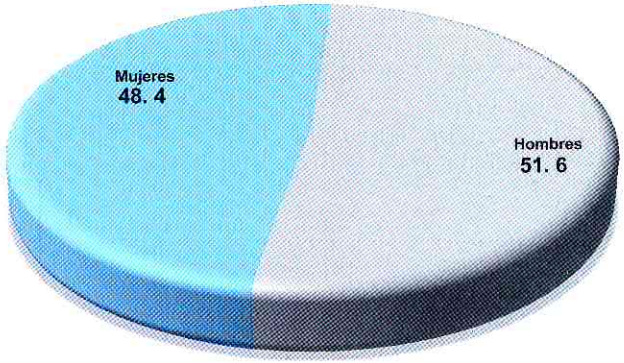

Fuente: Padrón Electoral
Elaborado: Sub Gerencia de Estadistica

Gráfico N° 35
ÁNCASH: POBLACIÓN ELECTORAL POR GRUPO DE EDAD
(Porcentaje)

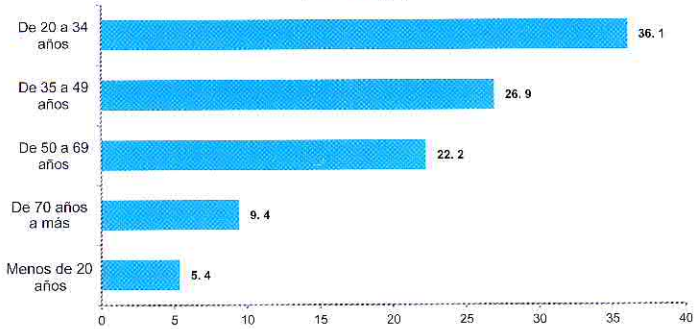

Fuente: Padrón Electoral
Elaborado: Sub Gerencia de Estadistica

En la Pirámide Poblacional se observa que el grupo quinquenal con mayor cantidad de Electores corresponde al grupo entre 20 a 24 años con una población de 4 723 hombres y 4 576 mujeres.

La distribución por genero de la Población Electoral en el Distrito de Revocatoria corresponde al 51.6% hombres y el 48.4% son mujeres.

El grupo de edad con mayor Población Electoral que participará en las Elecciones Distritales es de 36.1% con 20 a 34 años, mientras que el 5.4% pertenece al grupo de Menores de 20 años.

REVOCATORIAS DISTRITALES



Apurímac

APURÍMAC: POBLACIÓN ELECTORAL POR GÉNERO Y GRUPO DE EDAD, SEGÚN DISTRITO

Distrito	Total	Hombres						Mujeres					
		Total	Menos de 20 años	De 20 a 34 años	De 35 a 49 años	De 50 a 69 años	De 70 años a más	Total	Menos de 20 años	De 20 a 34 años	De 35 a 49 años	De 50 a 69 años	De 70 años a más
Total	**30 348**	**15 026**	**924**	**5 112**	**4 170**	**3 362**	**1 458**	**15 322**	**836**	**4 890**	**3 995**	**3 475**	**2 126**
Abancay	5 166	2 645	161	897	796	571	220	2 521	133	797	744	543	304
Huanipaca	2 856	1 496	107	509	458	311	111	1 360	75	434	424	280	147
San Pedro de Cachora	2 310	1 149	54	388	338	260	109	1 161	58	363	320	263	157
Andahuaylas	11 477	5 464	352	1 928	132 1 467	1 178	539	6 013	339	1 948	1 508	1 357	861
Huancaray	2 965	1 388	100	464	365	309	150	1 577	97	499	378	376	227
Huayana	682	329	12	106	92	71	48	353	21	126	74	84	48
Pampachiri	1 496	707	42	216	206	172	71	789	41	224	206	178	140
San Antonio de Cachi	2 119	983	61	343	264	218	97	1 136	62	374	307	228	165
San Miguel de Chaccrampa	1 271	646	45	272	162	116	51	625	41	231	167	130	56
Turpo	2 944	1 411	92	527	378	292	122	1 533	77	494	376	361	225
Antabamba	1 277	715	27	228	138 215	163	82	562	28	176	141	127	90
El Oro	496	285	9	94	86	57	39	211	9	73	48	45	36
Pachaconas	781	430	18	134	129	106	43	351	19	103	93	82	54
Aymaraes	4 905	2 469	120	822	631	581	315	2 436	110	737	586	577	426
Pocohuanca	847	426	13	137	116	109	51	421	9	130	111	103	68
San Juan de Chacña	648	308	11	107	72	78	40	340	18	93	71	88	70
Tintay	2 377	1 223	61	453	300	278	131	1 154	65	404	278	264	143
Toraya	1 033	512	35	125	143	116	93	521	18	110	126	122	145
Chincheros	2 631	1 279	127	474	366	234	78	1 352	100	480	378	274	120
Ranracancha	2 631	1 279	127	474	366	234	78	1 352	100	480	378	274	120
Cotabambas	2 541	1 265	69	367	374	346	109	1 276	61	363	354	332	166
Cotabambas	2 541	1 265	69	367	374	346	109	1 276	61	363	354	332	166
Grau	2 351	1 189	68	396	321	289	115	1 162	65	389	284	265	159
Mamara	593	297	21	65	86	89	36	296	11	74	77	72	62
Pataypampa	682	335	18	123	85	77	32	347	26	125	83	74	39
Turpay	489	260	12	83	66	69	30	229	11	79	43	64	32
Virundo	587	297	17	125	84	54	17	290	17	111	81	55	26

Fuente: Padrón Electoral
Elaborado: Sub Gerencia de Estadística

Gráfico N° 36
APURÍMAC: PIRÁMIDE DE POBLACIÓN ELECTORAL

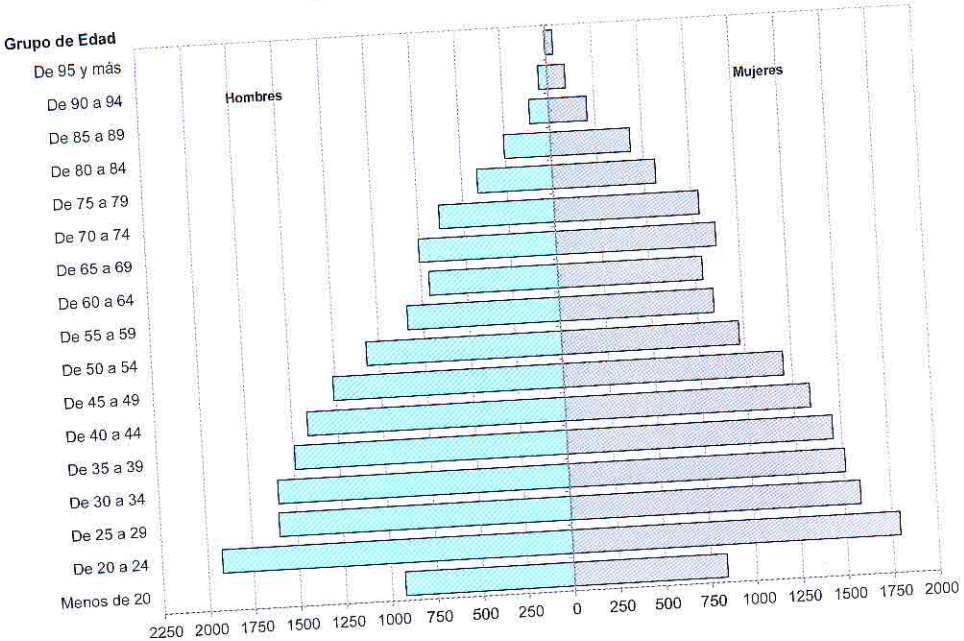

Fuente: Padrón Electoral
Elaborado: Sub Gerencia de Estadística

Gráfico N° 37
APURÍMAC: POBLACIÓN ELECTORAL POR GÉNERO
(Porcentaje)

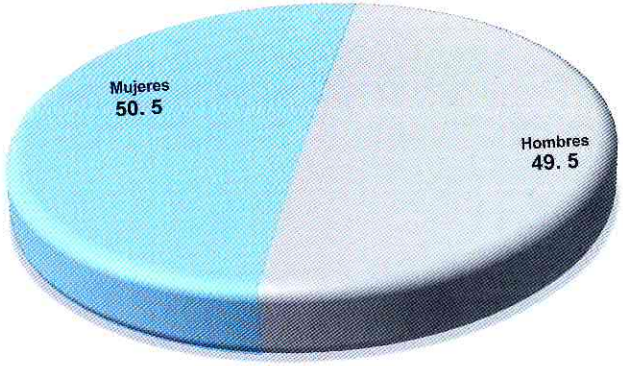

Fuente: Padrón Electoral
Elaborado: Sub Gerencia de Estadística

Gráfico N° 38
APURÍMAC: POBLACIÓN ELECTORAL POR GRUPO DE EDAD
(Porcentaje)

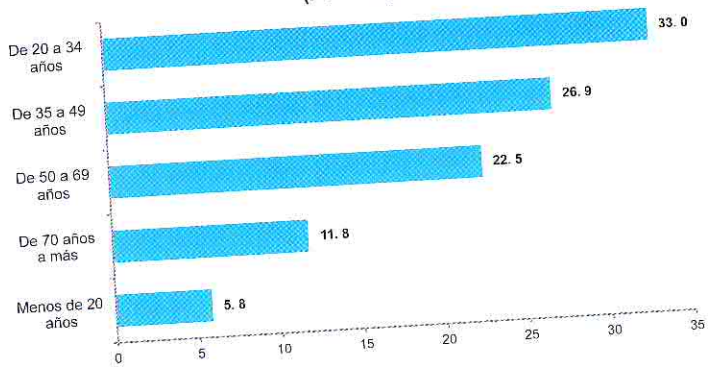

Fuente: Padrón Electoral
Elaborado: Sub Gerencia de Estadística

En la Pirámide Poblacional se observa que el grupo quinquenal con mayor cantidad de Electores corresponde al grupo entre 20 a 24 años con una población de 1 919 hombres y 1 792 mujeres.

La distribución por género de la Población Electoral en los distritos de Revocatoria corresponde al 49.5% hombres y el 50.5% son mujeres.

El grupo de edad con mayor Población Electoral que participará en las Elecciones Distritales es de 20 a 34 años con 33.0%, mientras que el 5.8% pertenece al grupo de Menores de 20 años.

REVOCATORIAS DISTRITALES



Arequipa

AREQUIPA: POBLACIÓN ELECTORAL POR GÉNERO Y GRUPO DE EDAD, SEGÚN DISTRITO

Distrito	Total	Hombres						Mujeres					
		Total	Menos de 20 años	De 20 a 34 años	De 35 a 49 años	De 50 a 69 años	De 70 años a más	Total	Menos de 20 años	De 20 a 34 años	De 35 a 49 años	De 50 a 69 años	De 70 años a más
Total	**16 515**	**8 842**	**391**	**2 755**	**2 669**	**2 239**	**788**	**7 673**	**370**	**2 625**	**2 230**	**1 757**	**691**
Arequipa	1 203	617	31	239	159	146	42	586	24	246	161	114	41
Mollebaya	1 203	617	31	239	159	146	42	586	24	246	161	114	41
Camana	3 111	1 679	74	495	504	445	161	1 432	80	465	419	347	121
Ocoña	3 111	1 679	74	495	504	445	161	1 432	80	465	419	347	121
Caraveli	4 470	2 415	120	750	730	616	199	2 055	109	712	619	437	178
Bella Union	1 215	666	33	189	212	170	62	549	33	180	159	127	50
Lomas	851	472	28	159	148	118	19	379	17	149	126	75	12
Quicacha	1 115	605	25	212	185	138	45	510	26	189	141	105	49
Yauca	1 289	672	34	190	185	190	73	617	33	194	193	130	67
Castilla	1 890	1 000	34	278	281	273	134	890	28	269	245	229	119
Ayo	289	160	1	33	40	53	33	129	1	33	30	36	29
Huancarqui	1 222	633	26	202	184	161	60	589	20	198	174	143	54
Tipan	379	207	7	43	57	59	41	172	7	38	41	50	36
Caylloma	1 999	1 053	41	290	332	292	98	946	38	286	256	260	106
Maca	770	404	21	117	119	94	53	366	19	100	100	104	43
San Antonio de Chuca	781	388	13	114	131	110	20	393	16	127	108	101	41
Tapay	448	261	7	59	82	88	25	187	3	59	48	55	22
Condesuyos	563	304	7	66	94	83	54	259	6	60	68	74	51
Chichas	563	304	7	66	94	83	54	259	6	60	68	74	51
Islay	2 820	1 513	75	548	502	313	75	1 307	67	522	415	249	54
Islay	2 820	1 513	75	548	502	313	75	1 307	67	522	415	249	54
La Union	459	261	9	89	67	71	25	198	18	65	47	47	21
Quechualla	459	261	9	89	67	71	25	198	18	65	47	47	21

Fuente: Padrón Electoral
Elaborado: Sub Gerencia de Estadística

Gráfico N° 39
AREQUIPA: PIRÁMIDE DE POBLACIÓN ELECTORAL

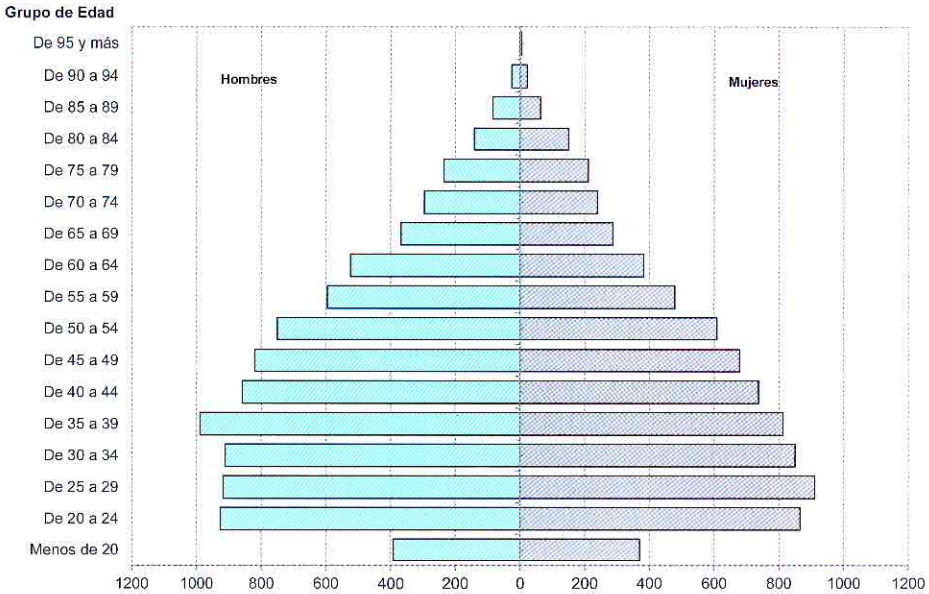

Fuente: Padrón Electoral
Elaborado: Sub Gerencia de Estadística

Gráfico N° 40
AREQUIPA: POBLACIÓN ELECTORAL POR GÉNERO
(Porcentaje)

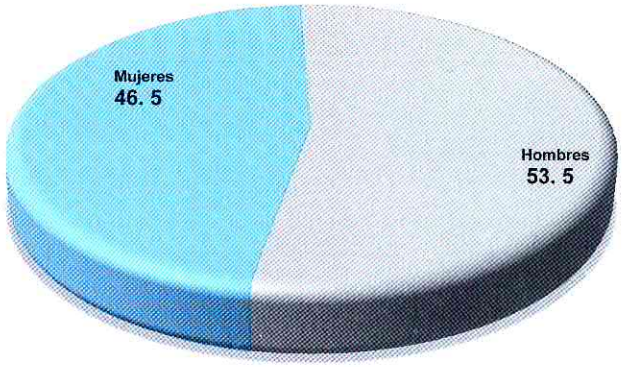

Fuente: Padrón Electoral
Elaborado: Sub Gerencia de Estadística

Gráfico N° 41
AREQUIPA: POBLACIÓN ELECTORAL POR GRUPO DE EDAD
(Porcentaje)

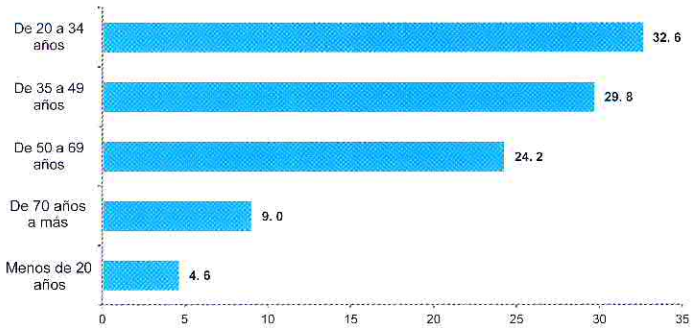

Fuente: Padrón Electoral
Elaborado: Sub Gerencia de Estadística

En la Pirámide Poblacional se observa que el grupo quinquenal con mayor cantidad de Electores corresponde al grupo entre 20 a 24 años con una población de 1 919 hombres y 1 792 mujeres.

La distribución por género de la Población Electoral en los distritos de Revocatoria corresponde al 53.5% hombres y el 46.5% son mujeres.

El grupo de edad con mayor Población Electoral que participará en las Elecciones Distritales es de 20 a 34 años con 33.0%, mientras que el 5.8% pertenece al grupo de Menores de 20 años.

REVOCATORIAS DISTRITALES

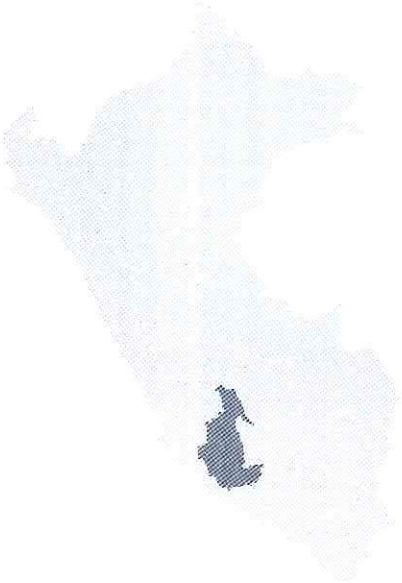

Ayacucho

AYACUCHO: POBLACIÓN ELECTORAL POR GÉNERO Y GRUPO DE EDAD, SEGÚN DISTRITO

Distrito	Total	Hombres						Mujeres					
		Total	Menos de 20 años	De 20 a 34 años	De 35 a 49 años	De 50 a 69 años	De 70 años a más	Total	Menos de 20 años	De 20 a 34 años	De 35 a 49 años	De 50 a 69 años	De 70 años a más
Total	**25 062**	**12 465**	**687**	**4 106**	**3 316**	**2 989**	**1 367**	**12 597**	**569**	**3 826**	**3 233**	**3 016**	**1 953**
Cangallo	3 117	1 476	113	501	394	341	127	1 641	93	541	426	369	212
Paras	3 117	1 476	113	501	394	341	127	1 641	93	541	426	369	212
Huamanga	4 065	2 060	125	678	600	492	165	2 005	108	653	577	446	221
Ocros	4 065	2 060	125	678	600	492	165	2 005	108	653	577	446	221
Huanca Sancos	1 271	595	41	211	154	145	44	676	34	213	172	173	84
Sacsamarca	1 271	595	41	211	154	145	44	676	34	213	172	173	84
Huanta	3 249	1 531	106	550	405	310	160	1 718	92	519	438	418	251
Huamanguilla	3 249	1 531	106	550	405	310	160	1 718	92	519	438	418	251
Lucanas	4 416	2 317	94	759	590	575	299	2 099	69	620	534	488	388
Cabana	851	363	12	75	97	96	83	488	16	87	113	123	149
Leoncio Prado	769	418	12	95	108	132	71	351	7	75	95	107	67
San Juan	548	261	12	101	54	62	32	287	10	83	80	56	58
Sancos	2 248	1 275	58	488	331	285	113	973	36	375	246	202	114
Parinacochas	2 084	1 071	47	354	295	278	97	1 013	32	294	251	288	148
Pacapausa	467	243	13	77	53	64	36	224	5	64	45	66	44
San Francisco de Ravacayco	703	371	13	123	115	93	27	332	14	98	91	83	46
Upahuacho	914	457	21	154	127	121	34	457	13	132	115	139	58
Paucar del Sara Sara	3 401	1 748	90	544	425	443	246	1 653	73	457	412	390	321
Corculla	306	153	5	43	30	42	33	153	4	48	35	40	26
Lampa	1 326	715	40	242	186	169	78	611	29	172	162	151	97
Marcabamba	513	272	10	76	54	84	48	241	8	56	48	62	67
Oyolo	611	292	20	96	78	69	29	319	17	99	78	69	56
San Jose de Ushua	151	84	3	34	17	23	7	67	3	22	14	19	9
Sara Sara	494	232	12	53	60	56	51	262	12	60	75	49	66
Sucre	314	158	5	42	59	32	20	156	6	40	40	30	40
Huacaña	314	158	5	42	59	32	20	156	6	40	40	30	40
Victor Fajardo	3 145	1 509	66	467	394	373	209	1 636	62	489	383	414	288
Canaria	2 042	958	47	289	242	259	121	1 084	46	326	257	282	173
Colca	1 103	551	19	178	152	114	88	552	16	163	126	132	115

Fuente: Padrón Electoral
Elaborado: Sub Gerencia de Estadística

Gráfico N° 42
AYACUCHO: PIRÁMIDE POBLACIÓN ELECTORAL

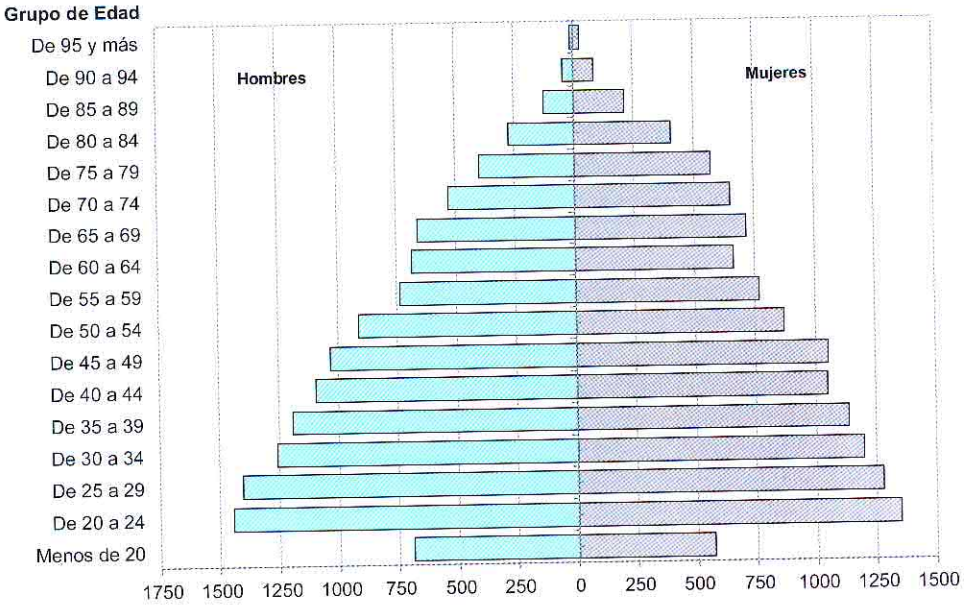

Fuente: Padrón Electoral
Elaborado: Sub Gerencia de Estadística

Gráfico N° 43
AYACUCHO: POBLACIÓN ELECTORAL POR GÉNERO
(Porcentaje)

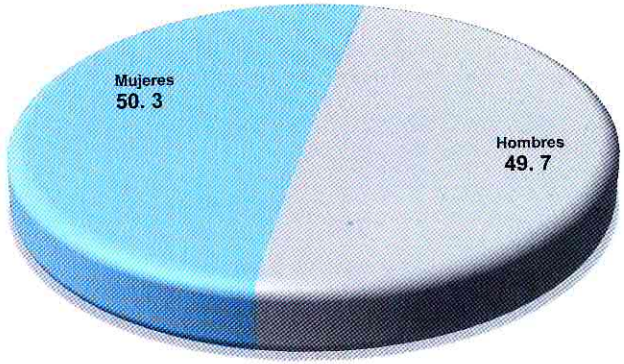

Fuente: Padrón Electoral
Elaborado: Sub Gerencia de Estadística

En la Pirámide Poblacional se observa que el grupo quinquenal con mayor cantidad de Electores corresponde al grupo entre 20 a 24 años con una población de 1 444 hombres y 1 350 mujeres.

La distribución por género de la Población Electoral en los distritos de Revocatoria corresponde al 49.7% hombres y el 50.3% son mujeres.

El grupo de edad con mayor Población Electoral que participará en las Elecciones Distritales es de 20 a 34 años con 31.6%, mientras que el 5.0% pertenece al grupo de Menores de 20 años.

Gráfico N° 44
AYACUCHO: POBLACIÓN ELECTORAL POR GRUPO DE EDAD
(Porcentaje)

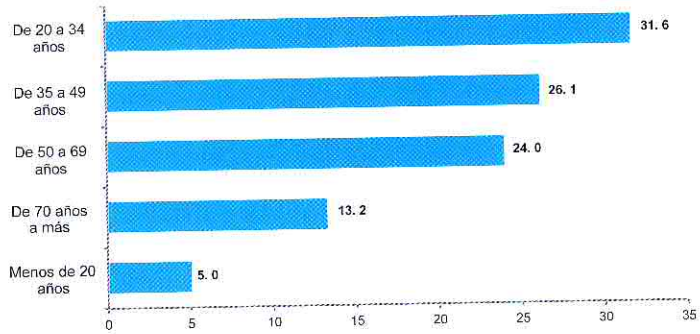

Fuente: Padrón Electoral
Elaborado: Sub Gerencia de Estadística

REVOCATORIAS DISTRITALES



Cajamarca

CAJAMARCA: POBLACIÓN ELECTORAL POR GÉNERO Y GRUPO DE EDAD, SEGÚN DISTRITO

Distrito	Total	Hombres						Mujeres					
		Total	Menos de 20 años	De 20 a 34 años	De 35 a 49 años	De 50 a 69 años	De 70 años a más	Total	Menos de 20 años	De 20 a 34 años	De 35 a 49 años	De 50 a 69 años	De 70 años a más
Total	**82 340**	**42 367**	**2 409**	**15 770**	**11 701**	**8 874**	**3 613**	**39 973**	**2 165**	**14 635**	**11 340**	**8 471**	**3 362**
Cajamarca	13 639	6 543	425	2 576	1 670	1 334	538	7 096	392	2 585	1 880	1 454	785
Jesus	10 128	4 876	349	1 935	1 267	957	368	5 252	282	1 984	1 383	1 053	550
Matara	3 511	1 667	76	641	403	377	170	1 844	110	601	497	401	235
Celendin	7 875	3 981	273	1 578	1 043	764	323	3 894	252	1 514	1 072	720	336
Jose Galvez	2 140	1 045	61	397	255	201	131	1 095	63	410	259	228	135
La Libertad de Pallan	4 737	2 400	173	1 012	626	449	140	2 337	155	947	673	408	154
Utco	998	536	39	169	162	114	52	462	34	157	140	84	47
Chota	8 701	4 635	210	1 624	1 324	1 057	420	4 066	184	1 410	1 225	920	327
Chimban	1 734	939	56	392	258	181	52	795	57	322	238	148	30
Choropampa	2 008	1 094	49	428	346	197	74	914	50	353	301	154	56
Llama	3 298	1 682	65	521	471	444	181	1 616	59	505	482	419	151
San Juan de Licupis	933	521	19	175	138	132	57	412	7	139	117	119	30
Tocmoche	728	399	21	108	111	103	56	329	11	91	87	80	60
Cutervo	10 815	5 721	303	2 128	1 641	1 223	426	5 094	316	1 844	1 565	1 054	315
Pimpingos	3 753	1 995	104	704	588	418	181	1 758	106	606	540	387	119
San Andres de Cutervo	3 244	1 668	84	614	499	365	106	1 576	96	571	517	319	73
Santo Domingo de La Capilla	3 818	2 058	115	810	554	440	139	1 760	114	667	508	348	123
Jaen	16 543	9 127	568	3 755	2 470	1 789	545	7 416	464	3 086	2 126	1 395	345
Colasay	7 262	3 939	232	1 567	1 046	812	282	3 323	195	1 346	952	642	188
Sallique	4 230	2 250	156	915	643	434	102	1 980	134	803	573	377	93
San Jose del Alto	5 051	2 938	180	1 273	781	543	161	2 113	135	937	601	376	64

Continúa

REVOCATORIAS DISTRITALES



Cajamarca

CAJAMARCA: POBLACIÓN ELECTORAL POR GÉNERO Y GRUPO DE EDAD, SEGÚN DISTRITO

Distrito	Total	Hombres						Mujeres					
		Total	Menos de 20 años	De 20 a 34 años	De 35 a 49 años	De 50 a 69 años	De 70 años a más	Total	Menos de 20 años	De 20 a 34 años	De 35 a 49 años	De 50 a 69 años	De 70 años a más
San Miguel	19 564	9 737	472	3 166	2 805	2 185	1 109	9 827	415	3 258	2 775	2 343	1 036
El Prado	2 786	1 399	69	458	425	313	134	1 387	58	479	405	303	142
La Florida	2 427	1 230	54	346	359	302	169	1 197	51	337	337	308	164
Llapa	3 772	1 778	102	624	505	363	184	1 994	91	705	531	464	203
Nanchoc	925	485	24	155	132	110	64	440	12	145	141	111	31
Niepos	2 773	1 310	48	368	339	339	216	1 463	41	406	402	394	220
San Gregorio	1 668	888	32	257	283	230	86	780	21	243	220	216	80
San Silvestre de Cochan	3 133	1 578	106	583	439	306	144	1 555	92	572	435	330	126
Union Agua Blanca	2 080	1 069	37	375	323	222	112	1 011	49	371	304	217	70
San Pablo	2 718	1 375	90	558	394	247	86	1 343	92	564	359	252	76
Tumbaden	2 718	1 375	90	558	394	247	86	1 343	92	564	359	252	76
Santa Cruz	2 485	1 248	68	385	354	275	166	1 237	50	374	338	333	142
Andabamba	1 331	646	41	198	183	133	91	685	31	205	180	180	89
Uticyacu	1 154	602	27	187	171	142	75	552	19	169	158	153	53

Fuente: Padrón Electoral
Elaborado: Sub Gerencia de Estadística

Gráfico N° 45
CAJAMARCA: PIRÁMIDE POBLACIÓN ELECTORAL

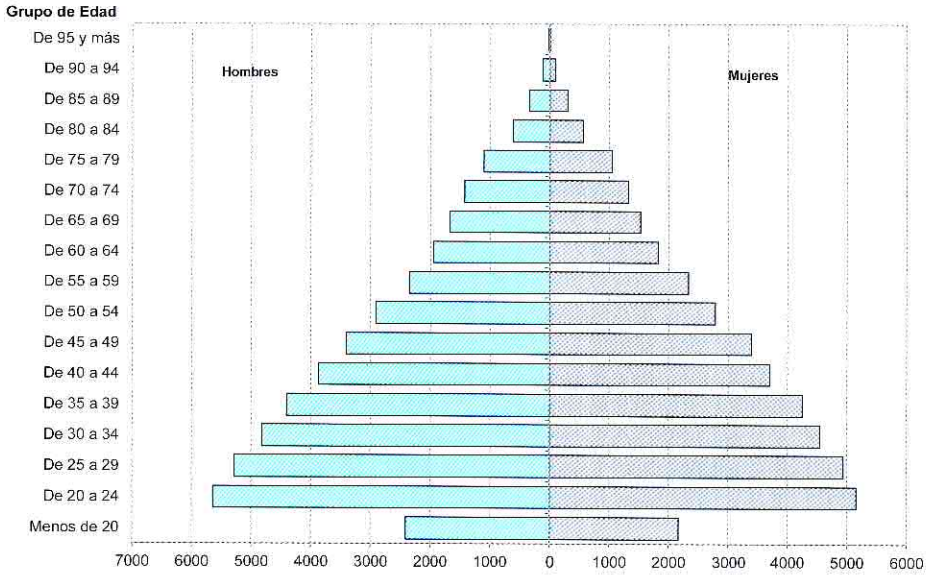

Fuente: Padrón Electoral
Elaborado: Sub Gerencia de Estadística

Gráfico N° 46
CAJAMARCA: POBLACIÓN ELECTORAL POR GÉNERO
(Porcentaje)

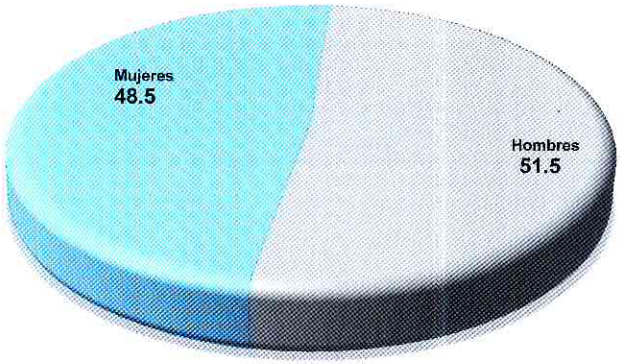

Fuente: Padrón Electoral
Elaborado: Sub Gerencia de Estadística

Gráfico N° 47
CAJAMARCA: POBLACIÓN ELECTORAL POR GRUPO DE EDAD
(Porcentaje)

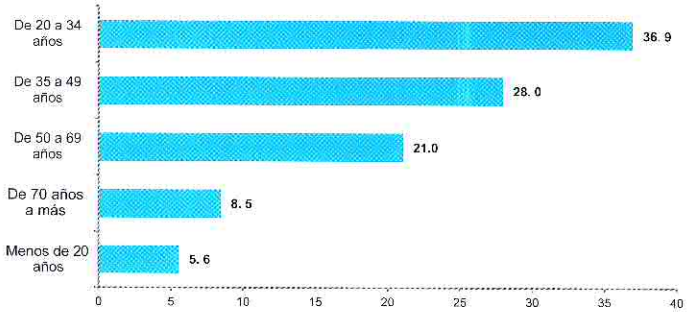

Fuente: Padrón Electoral
Elaborado: Sub Gerencia de Estadística

En la Pirámide Poblacional se observa que el grupo quinquenal con mayor cantidad de Electores corresponde al grupo entre 20 a 24 años con una población de 5 646 hombres y 5 151 mujeres.

La distribución por género de la Población Electoral en los distritos de Revocatoria corresponde al 51.5% hombres y el 48.5% son mujeres.

El grupo de edad con mayor Población Electoral que participará en las Elecciones Distritales es de 20 a 34 años con 36.9%, mientras que el 5.6% pertenece al grupo de Menores de 20 años.

REVOCATORIAS DISTRITALES

CUSCO: POBLACIÓN ELECTORAL POR GÉNERO Y GRUPO DE EDAD, SEGÚN DISTRITO

Distrito	Total	Hombres						Mujeres					
		Total	Menos de 20 años	De 20 a 34 años	De 35 a 49 años	De 50 a 69 años	De 70 años a más	Total	Menos de 20 años	De 20 a 34 años	De 35 a 49 años	De 50 a 69 años	De 70 años a más
Total	**8 268**	**4 338**	**226**	**1 653**	**1 317**	**931**	**211**	**3 930**	**220**	**1 549**	**1 143**	**800**	**218**
Canas	2 085	1 041	75	391	291	216	68	1 044	73	376	279	242	74
Quehue	2 085	1 041	75	391	291	216	68	1 044	73	376	279	242	74
Paruro	2 243	1 182	70	372	327	323	90	1 061	64	325	309	267	96
Accha	2 243	1 182	70	372	327	323	90	1 061	64	325	309	267	96
Urubamba	3 940	2 115	81	890	699	392	53	1 825	83	848	555	291	48
Machupicchu	3 940	2 115	81	890	699	392	53	1 825	83	848	555	291	48

Fuente: Padrón Electoral
Elaborado: Sub Gerencia de Estadística

Cusco

En la Pirámide Poblacional se observa que el grupo quinquenal con mayor cantidad de Electores corresponde al grupo entre 25 a 29 años con una población de 569 hombres y 537 mujeres.

La distribución por género de la Población Electoral en los distritos de Revocatoria corresponde al 52.5% hombres y el 47.5% son mujeres.

El grupo de edad con mayor Población Electoral que participará en las Elecciones Distritales es de 20 a 34 años con 38.7%, mientras que el 5.4% pertenece al grupo de Menores de 20 años.

Gráfico N° 48
CUSCO: PIRÁMIDE DE POBLACIÓN ELECTORAL

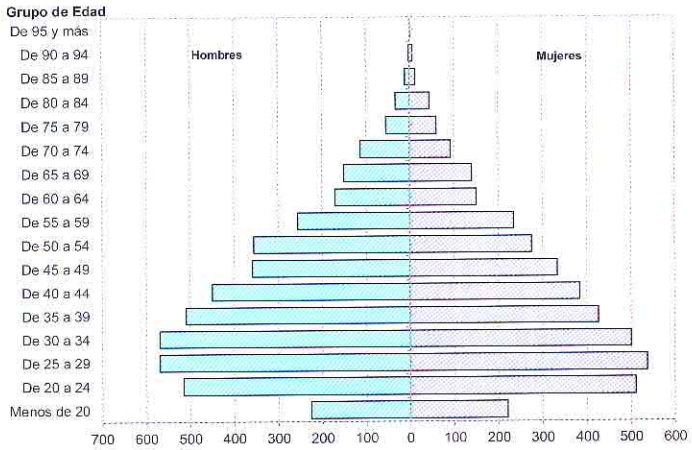

Fuente: Padrón Electoral
Elaborado: Sub Gerencia de Estadística

Gráfico N° 49
CUSCO: POBLACIÓN ELECTORAL POR GÉNERO
(Porcentaje)

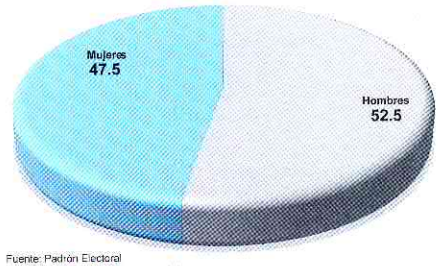

Fuente: Padrón Electoral
Elaborado: Sub Gerencia de Estadística

Gráfico N° 50
CUSCO: POBLACIÓN ELECTORAL POR GRUPO DE EDAD
(Porcentaje)

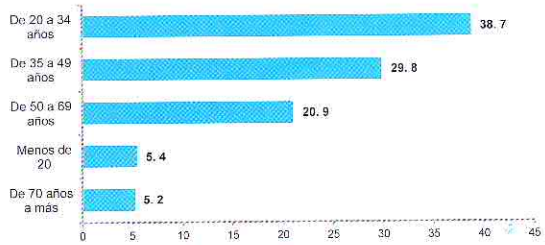

Fuente: Padrón Electoral
Elaborado: Sub Gerencia de Estadística

REVOCATORIAS DISTRITALES

Huancavelica

HUANCAVELICA: POBLACIÓN ELECTORAL POR GÉNERO Y GRUPO DE EDAD, SEGÚN DISTRITO

Distrito	Total	Hombres						Mujeres					
		Total	Menos de 20 años	De 20 a 34 años	De 35 a 49 años	De 50 a 69 años	De 70 años a más	Total	Menos de 20 años	De 20 a 34 años	De 35 a 49 años	De 50 a 69 años	De 70 años a más
Total	**23 797**	**11 696**	**580**	**3 626**	**3 303**	**2 982**	**1 205**	**12 101**	**599**	**3 810**	**3 224**	**2 912**	**1 556**
Acobamba	1 336	650	40	210	192	151	57	686	36	196	179	163	112
Marcas	1 336	650	40	210	192	151	57	686	36	196	179	163	112
Castrovirreyna	3 608	1 904	61	544	542	508	249	1 704	71	477	481	416	259
Capillas	958	504	20	143	150	127	64	454	17	127	131	116	63
Huachos	1 376	714	24	193	204	190	103	662	25	186	183	158	110
Huamatambo	442	246	2	69	65	78	32	196	11	53	50	50	32
Tantara	832	440	15	139	123	113	50	392	18	111	117	92	54
Huancavelica	4 705	2 184	158	807	576	499	144	2 521	167	984	615	534	221
Huando	4 705	2 184	158	807	576	499	144	2 521	167	984	615	534	221
Huaytara	6 014	2 984	102	828	767	815	472	3 030	94	817	753	747	619
Ayavi	722	354	12	110	90	99	43	368	12	125	81	89	61
Cordova	1 234	555	13	123	125	150	144	679	17	142	154	171	195
Huayacundo Arma	345	167	8	49	37	43	30	178	5	37	44	51	41
Quito Arma	765	395	16	114	123	94	48	370	17	100	105	89	59
Santiago de Chocorvos	2 177	1 113	38	281	286	331	177	1 064	35	268	279	268	214
Santiago de Quirahuara	771	400	15	151	106	98	30	371	8	145	90	79	49
Tayacaja	8 134	3 974	219	1 237	1 226	1 009	283	4 160	231	1 336	1 196	1 052	345
Huachocolpa	1 847	932	46	254	293	251	88	915	39	255	272	246	103
Huaribamba	4 495	2 191	111	742	685	538	115	2 304	131	817	673	540	143
San Marcos de Rocchac	1 792	851	62	241	248	220	80	941	61	264	251	266	99

Fuente: Padrón Electoral
Elaborado: Sub Gerencia de Estadística

Gráfico N° 51
HUANCAVELICA: PIRÁMIDE DE POBLACIÓN ELECTORAL

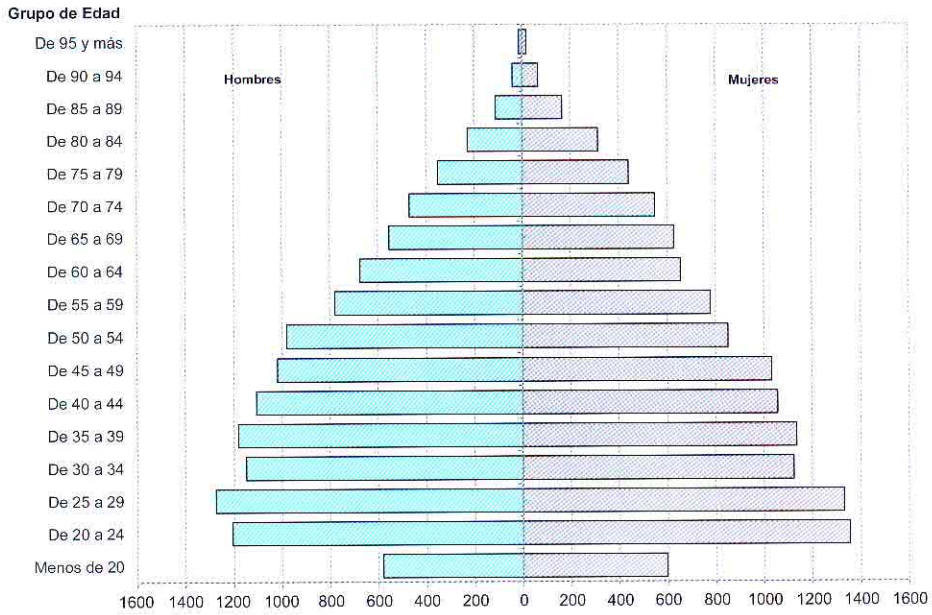

Fuente: Padrón Electoral
Elaborado: Sub Gerencia de Estadística

Gráfico N° 52
HUANCAVELICA: POBLACIÓN ELECTORAL POR GÉNERO
(Porcentaje)

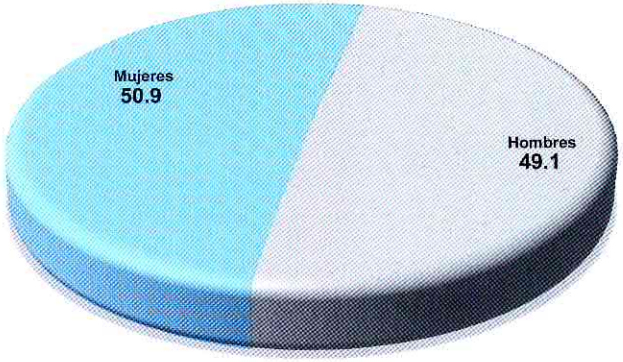

Fuente: Padrón Electoral
Elaborado: Sub Gerencia de Estadística

Gráfico N° 53
HUANCAVELICA: POBLACIÓN ELECTORAL POR GRUPO DE EDAD
(Porcentaje)

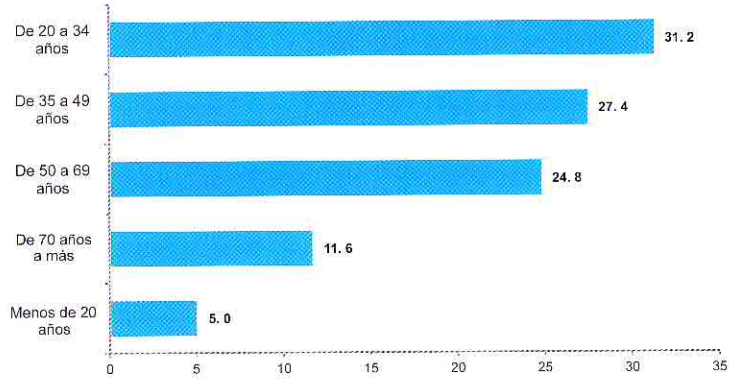

Fuente: Padrón Electoral
Elaborado: Sub Gerencia de Estadística

En la Pirámide Poblacional se observa que el grupo quinquenal con mayor cantidad de Electores corresponde al grupo entre 25 a 29 años con una población de 1 274 hombres y 1 331 mujeres.

La distribución por género de la Población Electoral en el Departamento de Huancavelica corresponde al 49.1% hombres y el 50.9% son mujeres.

El grupo de edad con mayor Población Electoral que participará en las Elecciones Distritales es de 20 a 34 años con 31.2%, mientras que el 5.0% pertenece al grupo de Menores de 20 años.

REVOCATORIAS DISTRITALES

HUÁNUCO: POBLACIÓN ELECTORAL POR GÉNERO Y GRUPO DE EDAD, SEGÚN DISTRITO

Distrito	Total	Hombres						Mujeres					
		Total	Menos de 20 años	De 20 a 34 años	De 35 a 49 años	De 50 a 69 años	De 70 años a más	Total	Menos de 20 años	De 20 a 34 años	De 35 a 49 años	De 50 a 69 años	De 70 años a más
Total	**14 395**	**7 830**	**443**	**3 104**	**2 292**	**1 608**	**383**	**6 565**	**370**	**2 695**	**1 917**	**1 245**	**338**
Huanuco	3 442	1 800	118	673	486	390	133	1 642	98	572	478	346	148
San Francisco de Cayran	3 442	1 800	118	673	486	390	133	1 642	98	572	478	346	148
Leoncio Prado	2 673	1 414	87	613	383	278	53	1 259	81	554	335	223	66
Hermilio Valdizan	2 673	1 414	87	613	383	278	53	1 259	81	554	335	223	66
Puerto Inca	5 900	3 419	183	1 374	1 061	677	124	2 481	132	1 116	783	391	59
Codo del Pozuzo	3 202	1 885	104	797	589	337	58	1 317	72	630	418	183	14
Tournavista	2 698	1 534	79	577	472	340	66	1 164	60	486	365	208	45
Yarowilca	2 380	1 197	55	444	362	263	73	1 183	59	453	321	285	65
Choras	2 380	1 197	55	444	362	263	73	1 183	59	453	321	285	65

Fuente: Padrón Electoral
Elaborado: Sub Gerencia de Estadística

Huánuco

En la Pirámide Poblacional se observa que el grupo quinquenal con mayor cantidad de Electores corresponde al grupo entre 20 a 24 años con una población de 1 065 hombres y 942 mujeres.

La distribución por género de la Población Electoral en los distritos de Revocatoria corresponde al 54.4% hombres y el 45.6% son mujeres.

El grupo de edad con mayor Población Electoral que participará en las Elecciones Distritales es de 20 a 34 años con 40.3%, mientras que el 5.6% pertenece al grupo de Menores de 20 años.

Gráfico N° 54
HUÁNUCO: PIRÁMIDE DE POBLACIÓN ELECTORAL

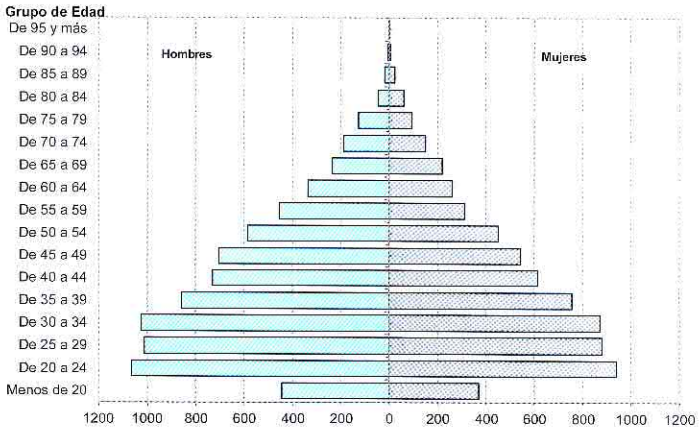

Fuente: Padrón Electoral
Elaborado: Sub Gerencia de Estadística

Gráfico N° 55
HUÁNUCO: POBLACIÓN ELECTORAL POR GÉNERO
(Porcentaje)

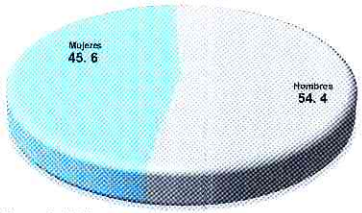

Fuente: Padrón Electoral
Elaborado: Sub Gerencia de Estadística

Gráfico N° 56
HUÁNUCO: POBLACIÓN ELECTORAL POR EDAD
(Porcentaje)

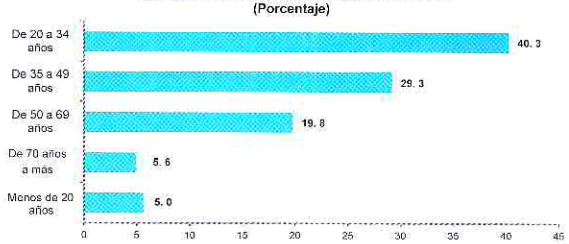

Fuente: Padrón Electoral
Elaborado: Sub Gerencia de Estadística

REVOCATORIAS DISTRITALES



ICA: POBLACIÓN ELECTORAL POR GÉNERO Y GRUPO DE EDAD, SEGÚN DISTRITO

Distrito	Total	Hombres						Mujeres					
		Total	Menos de 20 años	De 20 a 34 años	De 35 a 49 años	De 50 a 69 años	De 70 años a más	Total	Menos de 20 años	De 20 a 34 años	De 35 a 49 años	De 50 a 69 años	De 70 años a más
Total	**21 358**	**10 969**	**568**	**3 904**	**3 185**	**2 581**	**731**	**10 389**	**461**	**3 787**	**3 099**	**2 479**	**563**
Chincha	5 067	2 576	146	857	782	583	208	2 491	106	841	764	596	184
Chavin	1 744	951	36	298	274	241	102	793	27	227	212	243	84
Tambo de Mora	3 323	1 625	110	559	508	342	106	1 698	79	614	552	353	100
Ica	3 296	1 642	91	632	459	322	138	1 654	67	637	483	346	121
Tate	3 296	1 642	91	632	459	322	138	1 654	67	637	483	346	121
Nazca	11 648	6 048	294	2 139	1 738	1 547	330	5 600	255	2 044	1 668	1 410	223
Changuillo	1 817	973	55	357	237	251	73	844	42	310	244	188	60
Marcona	9 831	5 075	239	1 782	1 501	1 296	257	4 756	213	1 734	1 424	1 222	163
Palpa	1 347	703	37	276	206	129	55	644	33	265	184	127	35
Llipata	1 347	703	37	276	206	129	55	644	33	265	184	127	35

Fuente: Padrón Electoral
Elaborado: Sub Gerencia de Estadística

Ica

En la Pirámide Poblacional se observa que el grupo quinquenal con mayor cantidad de Electores corresponde al grupo entre 20 a 24 años con una población de 1 328 hombres y 1 254 mujeres.

La distribución por genero de la Población Electoral en los distritos de Revocatoria corresponde al 51.4% hombres y el 48.6% son mujeres.

El grupo de edad con mayor Población Electoral que participará en las Elecciones Distritales es de 20 a 34 años con 36.0%, mientras que el 4.8% pertenece al grupo de Menores de 20 años.

Gráfico N° 57
ICA: PIRÁMIDE DE POBLACIÓN ELECTORAL

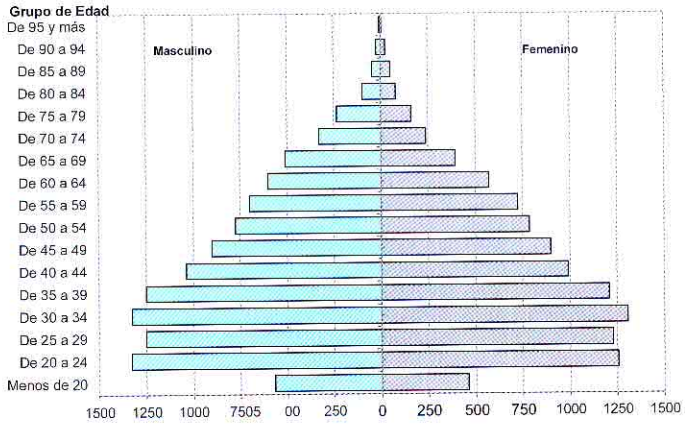

Fuente: Padrón Electoral
Elaborado: Sub Gerencia de Estadística

Gráfico N° 58
ICA: POBLACIÓN ELECTORAL POR GÉNERO
(Porcentaje)

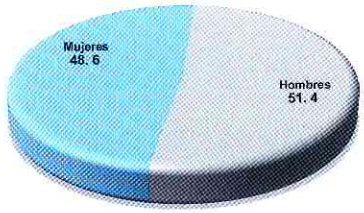

Fuente: Padrón Electoral
Elaborado: Sub Gerencia de Estadística

Gráfico N° 59
ICA: POBLACIÓN ELECTORAL POR GRUPO DE EDAD
(Porcentaje)

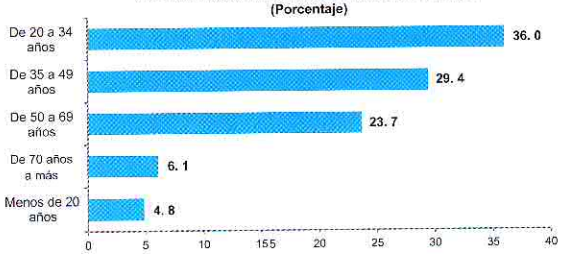

Fuente: Padrón Electoral
Elaborado: Sub Gerencia de Estadística

REVOCATORIAS DISTRITALES

JUNÍN: POBLACIÓN ELECTORAL POR GÉNERO Y GRUPO DE EDAD, SEGÚN DISTRITO

Distrito	Total	Hombres						Mujeres					
		Total	Menos de 20 años	De 20 a 34 años	De 35 a 49 años	De 50 a 69 años	De 70 años a más	Total	Menos de 20 años	De 20 a 34 años	De 35 a 49 años	De 50 a 69 años	De 70 años a más
Total	**11 458**	**5 482**	**282**	**1 917**	**1 404**	**1 225**	**654**	**5 976**	**286**	**1 950**	**1 641**	**1 415**	**684**
Chupaca	1 570	782	28	274	212	178	90	788	28	281	211	170	98
Tres de Diciembre	1 570	782	28	274	212	178	90	788	28	281	211	170	98
Concepcion	3 617	1 724	117	690	427	336	154	1 893	125	689	523	392	164
Nueve de Julio	1 001	441	31	168	113	84	45	560	39	186	153	125	57
Orcotuna	2 616	1 283	86	522	314	252	109	1 333	86	503	370	267	107
Huancayo	1 886	900	25	270	222	249	134	986	39	265	255	288	139
Chacapampa	908	429	12	110	102	119	86	479	13	115	131	139	81
Colca	978	471	13	160	120	130	48	507	26	150	124	149	58
Jauja	4 385	2 076	112	683	543	462	276	2 309	94	715	652	565	283
Ataura	1 058	481	26	187	124	88	56	577	19	209	157	125	67
Huaripampa	825	397	20	118	104	96	59	428	13	120	109	122	64
Masma	1 470	712	43	236	174	155	104	758	37	227	221	176	97
Tunan Marca	1 032	486	23	142	141	123	57	546	25	159	165	142	55

Fuente: Padrón Electoral
Elaborado: Sub Gerencia de Estadística

Junín

En la Pirámide Poblacional se observa que el grupo quinquenal con mayor cantidad de Electores corresponde al grupo entre 20 a 24 años con una población de 687 hombres y 726 mujeres.

La distribución por género de la Población Electoral en los distritos de Revocatoria corresponde al 47.8% hombres y el 52.2% son mujeres.

El grupo de edad con mayor Población Electoral que participará en las Elecciones Distritales es de 20 a 34 años con 33.7%, mientras que el 5.0% pertenece al grupo de Menores de 20 años.

Gráfico N° 60
JUNÍN: PIRÁMIDE DE POBLACIÓN ELECTORAL

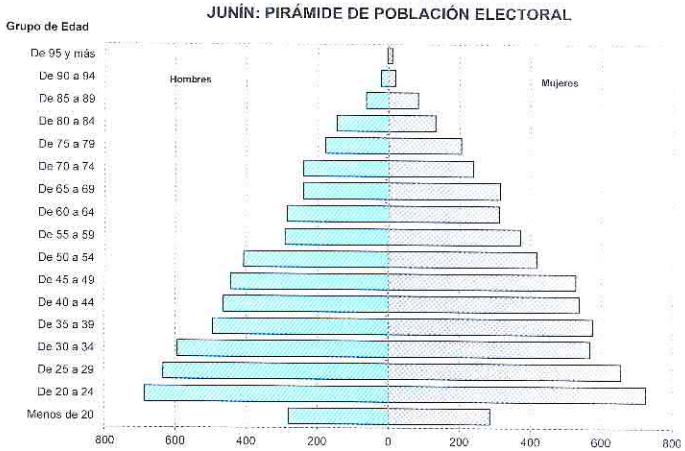

Fuente: Padrón Electoral
Elaborado: Sub Gerencia de Estadística

Gráfico N° 61
JUNÍN: POBLACIÓN ELECTORAL POR GÉNERO
(Porcentaje)

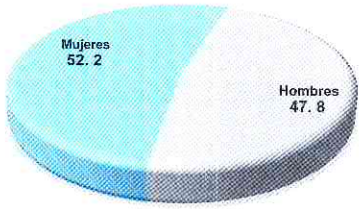

Fuente: Padrón Electoral
Elaborado: Sub Gerencia de Estadística

Gráfico N° 62
JUNÍN: POBLACIÓN ELECTORAL POR GRUPO DE EDAD
(Porcentaje)

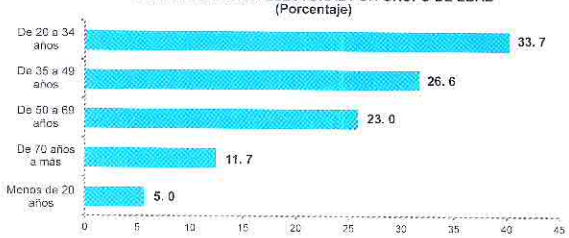

Fuente: Padrón Electoral
Elaborado: Sub Gerencia de Estadística

REVOCATORIAS DISTRITALES

La Libertad

LA LIBERTAD: POBLACIÓN ELECTORAL POR GÉNERO Y GRUPO DE EDAD, SEGÚN DISTRITO

Distrito	Total	Hombres						Mujeres					
		Total	Menos de 20 años	De 20 a 34 años	De 35 a 49 años	De 50 a 69 años	De 70 años a más	Total	Menos de 20 años	De 20 a 34 años	De 35 a 49 años	De 50 a 69 años	De 70 años a más
Total	**23 404**	**12 234**	**712**	**4 371**	**3 519**	**2 651**	**981**	**11 170**	**661**	**4 001**	**3 175**	**2 438**	**895**
Ascope	2 180	1 127	45	387	288	303	104	1 053	46	338	299	268	102
Magdalena de Cao	2 180	1 127	45	387	288	303	104	1 053	46	338	299	268	102
Bolívar	2 002	1 113	59	411	309	254	80	889	50	340	247	204	48
Condormarca	1 227	698	37	246	191	172	52	529	32	189	157	117	34
Ucuncha	775	415	22	165	118	82	28	360	18	151	90	87	14
Julcan	4 426	2 233	147	887	633	410	156	2 193	145	844	615	406	183
Carabamba	4 426	2 233	147	887	633	410	156	2 193	145	844	615	406	183
Otuzco	7 364	4 047	227	1 428	1 233	877	282	3 317	184	1 208	950	734	241
Huaranchal	3 856	2 216	109	836	683	479	109	1 640	94	635	492	347	72
Mache	2 825	1 455	102	453	436	322	142	1 370	71	450	383	322	144
Paranday	683	376	16	139	114	76	31	307	19	123	75	65	25
Pacasmayo	2 448	1 208	60	399	358	285	106	1 240	71	445	350	276	98
Jequetepeque	2 448	1 208	60	399	358	285	106	1 240	71	445	350	276	98
Pataz	1 424	708	56	195	217	157	83	716	55	204	230	154	73
Santiago de Challas	1 424	708	56	195	217	157	83	716	55	204	230	154	73
Santiago de Chuco	3 560	1 798	118	664	481	365	170	1 762	110	622	484	396	150
Cachicadan	3 560	1 798	118	664	481	365	170	1 762	110	622	484	396	150

Fuente: Padrón Electoral
Elaborado: Sub Gerencia de Estadística

Gráfico N° 63
LA LIBERTAD: PIRÁMIDE DE POBLACIÓN ELECTORAL

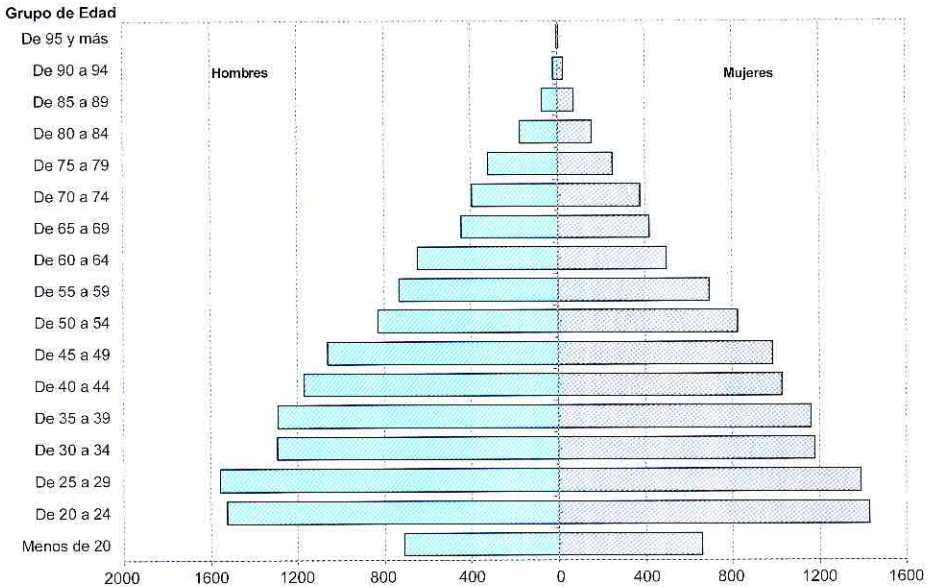

Fuente: Padrón Electoral
Elaborado: Sub Gerencia de Estadística

Gráfico N° 64
LA LIBERTAD: POBLACIÓN ELECTORAL POR GÉNERO
(Porcentaje)

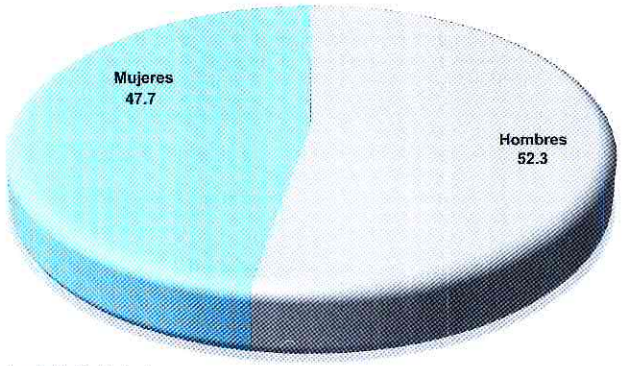

Fuente: Padrón Electoral
Elaborado: Sub Gerencia de Estadística

Gráfico N° 65
LA LIBERTAD: POBLACIÓN ELECTORAL POR GRUPO DE EDAD
(Porcentaje)

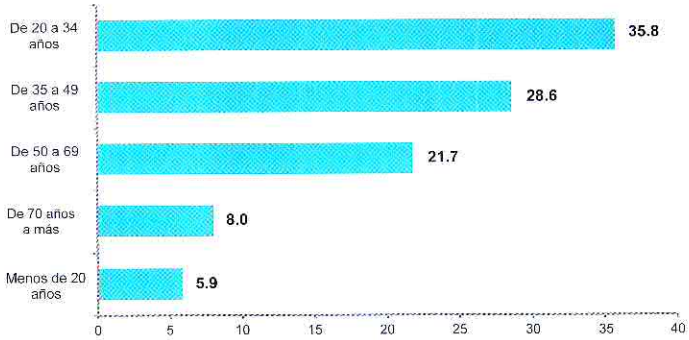

Fuente: Padrón Electoral
Elaborado: Sub Gerencia de Estadística

En la Pirámide Poblacional se observa que el grupo quinquenal con mayor cantidad de Electores corresponde al grupo entre 25 a 29 años con una población de 1 524 hombres y 1 431 mujeres.

La distribución por género de la Población Electoral corresponde al 52.3% hombres y el 47.7% son mujeres.

El grupo de edad con mayor Población Electoral que participará en las Elecciones Distritales es de 20 a 34 años con 35.8%, mientras que el 5.9% pertenece al grupo de Menores de 20 años.

REVOCATORIAS DISTRITALES

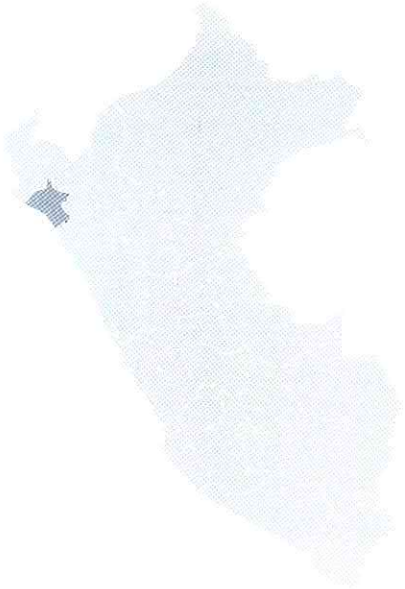

LAMBAYEQUE: POBLACIÓN ELECTORAL POR GÉNERO Y GRUPO DE EDAD, SEGÚN DISTRITO

Distrito	Total	Hombres						Mujeres					
		Total	Menos de 20 años	De 20 a 34 años	De 35 a 49 años	De 50 a 69 años	De 70 años a más	Total	Menos de 20 años	De 20 a 34 años	De 35 a 49 años	De 50 a 69 años	De 70 años a más
Total	**33 157**	**16 190**	**875**	**6 070**	**4 482**	**3 482**	**1 281**	**16 967**	**805**	**6 011**	**5 006**	**3 847**	**1 298**
Chiclayo	24 742	11 982	626	4 387	3 260	2 661	1 048	12 760	571	4 391	3 734	2 995	1 069
Eten	7 943	3 823	238	1 405	1 033	833	314	4 120	216	1 359	1 143	1 010	392
Pomalca	16 799	8 159	388	2 982	2 227	1 828	734	8 640	355	3 032	2 591	1 985	677
Ferreñafe	8 415	4 208	249	1 683	1 222	821	233	4 207	234	1 620	1 272	852	229
Incahuasi	8 415	4 208	249	1 683	1 222	821	233	4 207	234	1 620	1 272	852	229

Fuente: Padrón Electoral
Elaborado: Sub Gerencia de Estadística

Gráfico N° 67
LAMBAYEQUE: POBLACIÓN ELECTORAL POR GÉNERO
(Porcentaje)

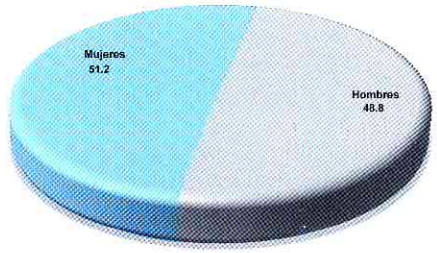

Fuente: Padrón Electoral
Elaborado: Sub Gerencia de Estadística

Gráfico N° 66
LAMBAYEQUE: PIRÁMIDE DE POBLACIÓN ELECTORAL

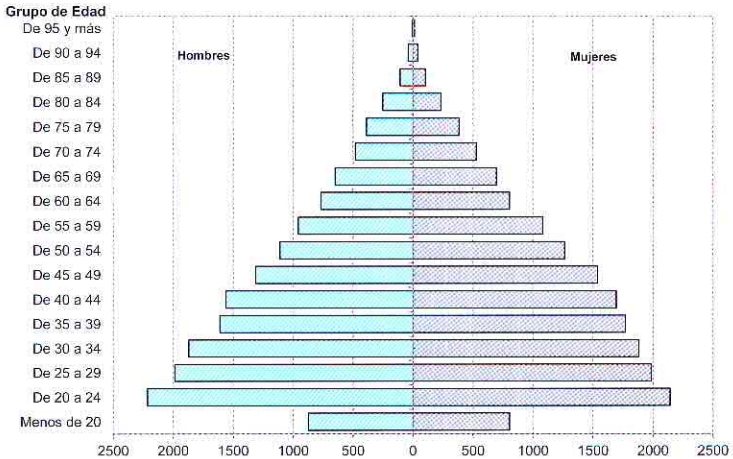

Fuente: Padrón Electoral
Elaborado: Sub Gerencia de Estadística

Gráfico N° 68
LAMBAYEQUE: POBLACIÓN ELECTORAL POR GRUPO DE EDAD
(Porcentaje)

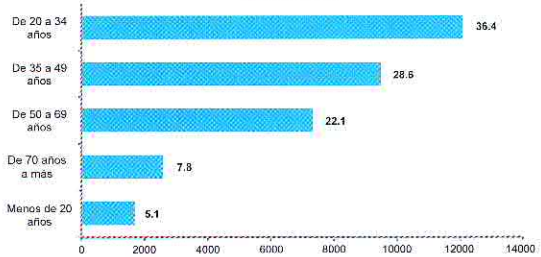

Fuente: Padrón Electoral
Elaborado: Sub Gerencia de Estadística

Lambayeque

En la Pirámide Poblacional se observa que el grupo quinquenal con mayor cantidad de Electores corresponde al grupo entre 20 a 24 años con una población de 2 215 hombres y 2 142 mujeres.

La distribución por género de la Población Electoral corresponde al 48.8% hombres y el 51.2% son mujeres.

El grupo de edad con mayor Población Electoral que participará en las Elecciones Distritales es de 20 a 34 años con 36.4%, mientras que el 5.1% pertenece al grupo de Menores de 20 años.

REVOCATORIAS DISTRITALES



Lima

LIMA: POBLACIÓN ELECTORAL POR GÉNERO Y GRUPO DE EDAD, SEGÚN DISTRITO

Distrito	Total	Hombres						Mujeres					
		Total	Menos de 20 años	De 20 a 34 años	De 35 a 49 años	De 50 a 69 años	De 70 años a más	Total	Menos de 20 años	De 20 a 34 años	De 35 a 49 años	De 50 a 69 años	De 70 años a más
Total	**77 726**	**39 941**	**2 056**	**14 280**	**11 249**	**8 891**	**3 465**	**37 785**	**1 916**	**13 821**	**10 711**	**8 224**	**3 113**
Barranca	15 830	8 263	478	3 099	2 196	1 758	732	7 567	440	2 803	2 092	1 601	631
Supe	15 830	8 263	478	3 099	2 196	1 758	732	7 567	440	2 803	2 092	1 601	631
Cajatambo	1 117	598	30	182	173	144	69	519	27	173	149	109	61
Gorgor	1 117	598	30	182	173	144	69	519	27	173	149	109	61
Canta	1 319	705	11	136	175	236	147	614	16	148	146	184	120
Arahuay	543	293	4	46	76	105	62	250	4	46	59	76	65
Huamantanga	776	412	7	90	99	131	85	364	12	102	87	108	55
Cañete	18 632	9 522	525	3 713	2 672	1 875	737	9 110	493	3 668	2 570	1 718	661
Cerro Azul	5 181	2 653	142	1 041	750	498	222	2 528	126	992	729	497	184
Chilca	9 396	4 818	283	2 006	1 357	906	266	4 578	255	1 995	1 290	773	265
Pacaran	1 348	693	27	221	161	179	105	655	33	246	161	136	79
San Antonio	2 707	1 358	73	445	404	292	144	1 349	79	435	390	312	133
Huaral	2 323	1 238	33	245	299	446	215	1 085	24	232	232	391	206
Atavillos Alto	596	330	13	64	78	119	56	266	7	51	66	102	40
Atavillos Bajo	868	447	9	58	108	180	92	421	9	70	76	162	104
Lampian	543	288	5	90	72	88	33	255	8	84	57	78	28
Santa Cruz de Andamarca	316	173	6	33	41	59	34	143	-	27	33	49	34
Huarochiri	13 853	7 052	342	2 482	1 998	1 561	669	6 801	333	2 412	1 927	1 518	611
Carampoma	426	201	7	59	51	53	31	225	10	71	43	61	40
Huachupampa	535	289	7	77	103	70	32	246	9	64	76	64	33
Huanza	609	319	10	112	88	66	43	290	11	97	68	71	43
Langa	816	433	25	107	115	110	76	383	26	96	107	97	57
San Damian	1 456	754	26	261	200	186	81	702	30	248	174	166	84
San Juan de Iris	426	216	5	74	65	48	24	210	5	68	56	56	25
San Lorenzo de Quinti	1 104	589	23	136	163	187	80	515	29	127	145	150	64
Santa Eulalia	8 071	4 054	228	1 582	1 169	795	280	4 017	205	1 578	1 201	802	231
Santiago de Anchucaya	410	197	11	74	44	46	22	213	8	63	57	51	34

Continúa

REVOCATORIAS DISTRITALES

Lima

LIMA: POBLACIÓN ELECTORAL POR GÉNERO Y GRUPO DE EDAD, SEGÚN DISTRITO

Distrito	Total	Hombres						Mujeres					
		Total	Menos de 20 años	De 20 a 34 años	De 35 a 49 años	De 50 a 69 años	De 70 años a más	Total	Menos de 20 años	De 20 a 34 años	De 35 a 49 años	De 50 a 69 años	De 70 años a más
Huaura	812	443	12	110	113	161	47	369	17	102	96	114	40
Santa Leonor	812	443	12	110	113	161	47	369	17	102	96	114	40
Lima	16 318	8 212	434	3 092	2 503	1 729	454	8 106	427	3 105	2 455	1 697	422
Pucusana	7 316	3 609	205	1 441	1 079	693	191	3 707	208	1 496	1 100	719	184
Punta Negra	4 615	2 337	108	803	738	559	129	2 278	110	801	720	527	120
San Bartolo	4 387	2 266	121	848	686	477	134	2 121	109	808	635	451	118
Oyon	683	343	7	101	109	96	30	340	12	110	92	89	37
Navan	683	343	7	101	109	96	30	340	12	110	92	89	37
Yauyos	6 839	3 565	184	1 120	1 011	885	365	3 274	127	1 068	952	803	324
Azangaro	517	278	9	90	78	68	33	239	5	87	59	63	25
Catahuasi	1 047	537	25	170	167	125	50	510	14	184	159	108	45
Chocos	1 121	613	20	203	192	150	48	508	26	161	141	133	47
Hongos	347	174	13	47	38	54	22	173	7	45	45	47	29
Omas	679	351	18	91	97	88	57	328	8	96	95	79	50
Tanta	424	201	13	66	65	43	14	223	8	90	59	47	19
Tomas	609	302	16	107	84	77	18	307	15	106	99	70	17
Tupe	482	251	10	76	65	68	32	231	5	61	74	64	27
Viñac	1 613	858	60	270	225	212	91	755	39	238	221	192	65

Fuente: Padrón Electoral
Elaborado: Sub Gerencia de Estadística

Gráfico N° 69
LIMA: PIRÁMIDE DE POBLACIÓN ELECTORAL

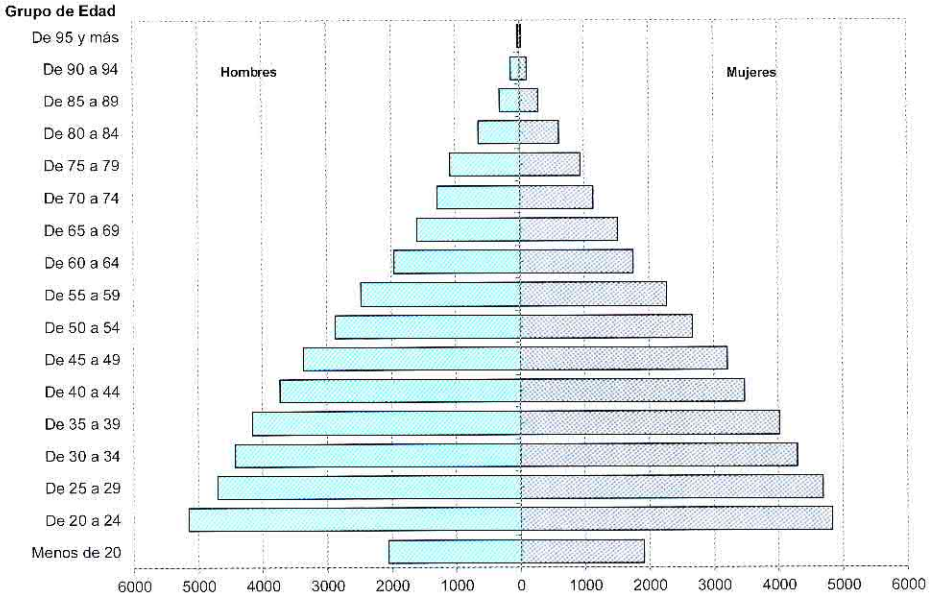

Fuente: Padrón Electoral
Elaborado: Sub Gerencia de Estadística

Gráfico N° 70
LIMA: POBLACIÓN ELECTORAL POR GÉNERO
(Porcentaje)

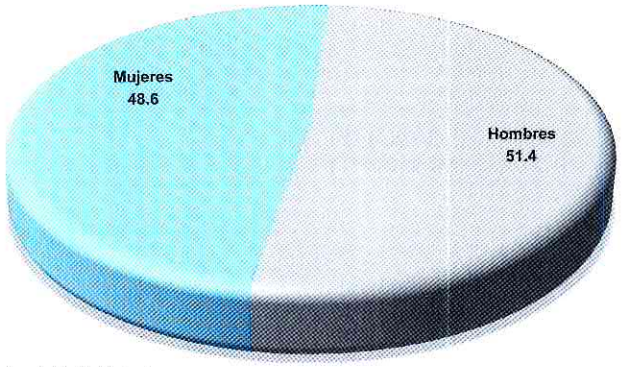

Fuente: Padrón Electoral
Elaborado: Sub Gerencia de Estadística

Gráfico N° 71
LIMA: POBLACIÓN ELECTORAL POR GRUPO DE EDAD
(Porcentaje)

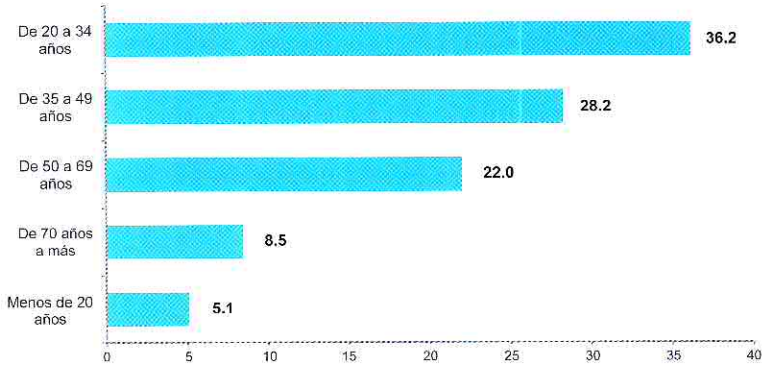

Fuente: Padrón Electoral
Elaborado: Sub Gerencia de Estadística

En la Pirámide Poblacional se observa que el grupo quinquenal con mayor cantidad de Electores corresponde al grupo entre 20 a 24 años con una población de 5 155 hombres y 4 834 mujeres.

La distribución por género de la Población Electoral corresponde al 51.4% hombres y el 48.6% son mujeres.

El grupo de edad con mayor Población Electoral que participará en las Elecciones Distritales es de 20 a 34 años con 36.2%, mientras que el 5.1% pertenece al grupo de Menores de 20 años.

REVOCATORIAS DISTRITALES

Loreto

LORETO: POBLACIÓN ELECTORAL POR GÉNERO Y GRUPO DE EDAD, SEGÚN DISTRITO

Distrito	Total	Hombres						Mujeres					
		Total	Menos de 20 años	De 20 a 34 años	De 35 a 49 años	De 50 a 69 años	De 70 años a más	Total	Menos de 20 años	De 20 a 34 años	De 35 a 49 años	De 50 a 69 años	De 70 años a más
Total	**33 679**	**19 147**	**1 095**	**8 219**	**5 706**	**3 509**	**618**	**14 532**	**899**	**6 708**	**4 285**	**2 294**	**346**
Alto Amazonas	12 048	6 866	421	2 846	1 840	1 427	332	5 182	334	2 251	1 419	996	182
Jeberos	2 263	1 269	85	534	365	228	57	994	83	447	268	163	33
Lagunas	7 240	4 060	268	1 685	1 055	858	194	3 180	206	1 392	842	623	117
Santa Cruz	2 545	1 537	68	627	420	341	81	1 008	45	412	309	210	32
Datem del Marañon	6 594	3 669	205	1 682	1 186	553	43	2 925	187	1 499	900	317	22
Andoas	3 151	1 853	85	840	659	249	20	1 298	64	668	433	125	8
Cahuapanas	3 443	1 816	120	842	527	304	23	1 627	123	831	467	192	14
Loreto	10 064	5 878	334	2 566	1 835	987	156	4 186	273	1 951	1 263	617	82
Trompeteros	3 857	2 292	152	1 085	677	337	41	1 565	108	730	468	237	22
Urarinas	6 207	3 586	182	1 481	1 158	650	115	2 621	165	1 221	795	380	60
Requena	1 152	635	26	277	199	115	18	517	30	223	179	75	10
Yaquerana	1 152	635	26	277	199	115	18	517	30	223	179	75	10
Ucayali	3 821	2 099	109	848	646	427	69	1 722	75	784	524	289	50
Padre Marquez	3 821	2 099	109	848	646	427	69	1 722	75	784	524	289	50

Fuente: Padrón Electoral
Elaborado: Sub Gerencia de Estadística

Gráfico N° 72
LORETO: PIRÁMIDE DE POBLACIÓN ELECTORAL

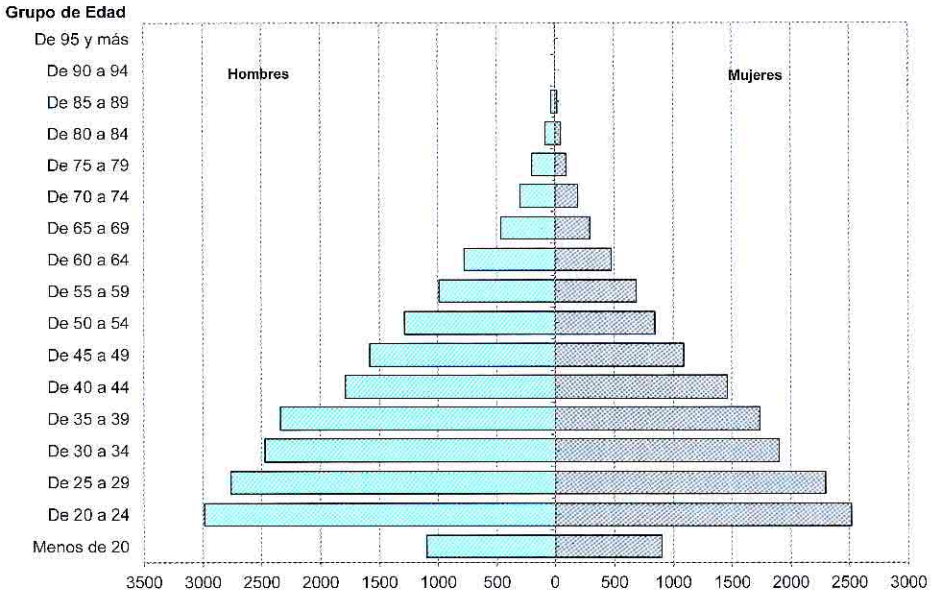

Fuente: Padrón Electoral
Elaborado: Sub Gerencia de Estadística

Gráfico N° 73
LORETO: POBLACIÓN ELECTORAL POR GÉNERO
(Porcentaje)

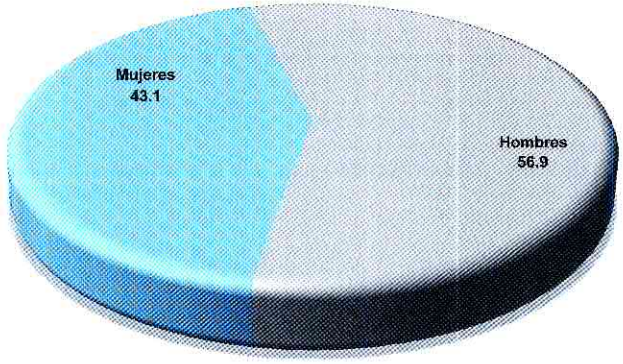

Fuente: Padrón Electoral
Elaborado: Sub Gerencia de Estadística

Gráfico N° 74
LORETO: POBLACIÓN ELECTORAL POR GRUPO DE EDAD
(Porcentaje)

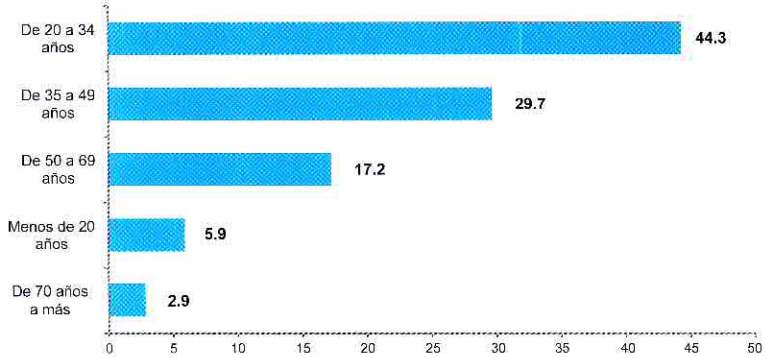

Fuente: Padrón Electoral
Elaborado: Sub Gerencia de Estadística

En la Pirámide Poblacional se observa que el grupo quinquenal con mayor cantidad de Electores corresponde al grupo entre 20 a 24 años con una población de 2 986 hombres y 2 515 mujeres.

La distribución por género de la Población Electoral corresponde al 56.9% hombres y el 43.1% son mujeres.

El grupo de edad con mayor Población Electoral que participará en las Elecciones Distritales es de 20 a 34 años con 44.3%, mientras que el 2.9% pertenece al grupo de 70 años a más.

REVOCATORIAS DISTRITALES

Moquegua

MOQUEGUA: POBLACIÓN ELECTORAL POR GÉNERO Y GRUPO DE EDAD, SEGÚN DISTRITO

Distrito	Total	Hombres						Mujeres					
		Total	Menos de 20 años	De 20 a 34 años	De 35 a 49 años	De 50 a 69 años	De 70 años a más	Total	Menos de 20 años	De 20 a 34 años	De 35 a 49 años	De 50 a 69 años	De 70 años a más
Total	**9 505**	**4 895**	**187**	**1 942**	**1 447**	**1 019**	**300**	**4 610**	**185**	**1 847**	**1 368**	**932**	**278**
Mariscal Nieto	9 505	4 895	187	1 942	1 447	1 019	300	4 610	185	1 847	1 368	932	278
Samegua	6 364	3 207	137	1 354	911	640	165	3 157	137	1 347	949	586	138
San Cristobal	3 141	1 688	50	588	536	379	135	1 453	48	500	419	346	140

Fuente: Padrón Electoral
Elaborado: Sub Gerencia de Estadística

Gráfico N° 75
MOQUEGUA: PIRÁMIDE DE POBLACIÓN ELECTORAL

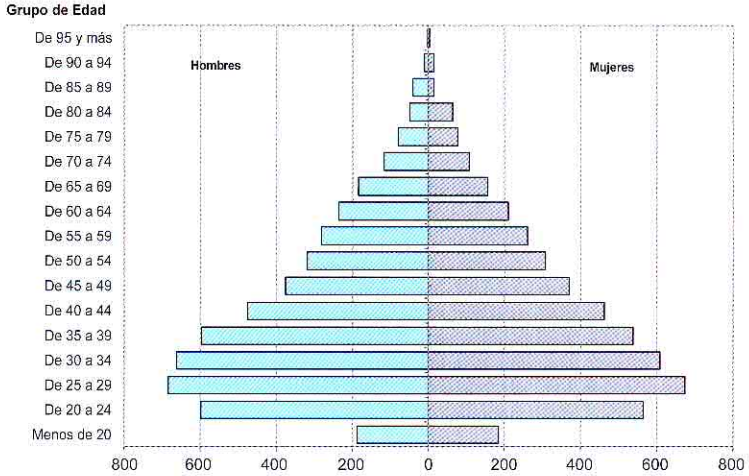

Fuente: Padrón Electoral
Elaborado: Sub Gerencia de Estadística

Gráfico N° 76
MOQUEGUA: POBLACIÓN ELECTORAL POR GÉNERO
(Porcentaje)

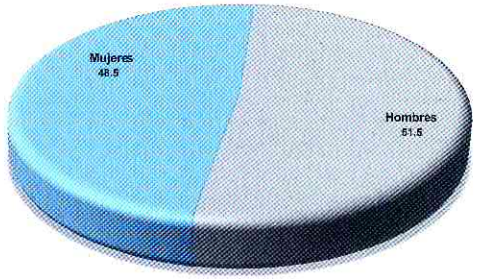

Fuente: Padrón Electoral
Elaborado: Sub Gerencia de Estadística

Gráfico N° 77
MOQUEGUA: POBLACIÓN ELECTORAL POR GRUPO DE EDAD
(Porcentaje)

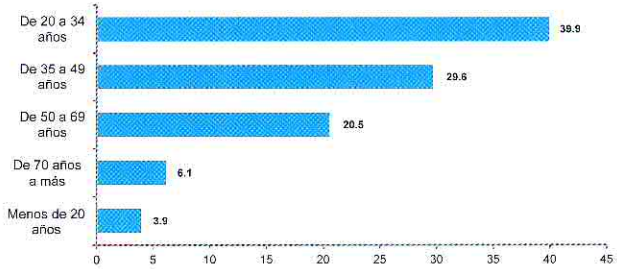

Fuente: Padrón Electoral
Elaborado: Sub Gerencia de Estadística

En la Pirámide Poblacional se observa que el grupo quinquenal con mayor cantidad de Electores corresponde al grupo entre 25 a 29 años con una población de 684 hombres y 674 mujeres.

La distribución por género de la Población Electoral corresponde al 51.5% hombres y el 48.5% son mujeres.

El grupo de edad con mayor Población Electoral que participará en las Elecciones Distritales es de 20 a 34 años con 39.9%, mientras que el 3.9% pertenece al grupo de Menores de 20 años.

REVOCATORIAS DISTRITALES



Piura

PIURA: POBLACIÓN ELECTORAL POR GÉNERO Y GRUPO DE EDAD, SEGÚN DISTRITO

Distrito	Total	Hombres						Mujeres					
		Total	Menos de 20 años	De 20 a 34 años	De 35 a 49 años	De 50 a 69 años	De 70 años a más	Total	Menos de 20 años	De 20 a 34 años	De 35 a 49 años	De 50 a 69 años	De 70 años a más
Total	**60 300**	**30 996**	**1 704**	**11 669**	**8 512**	**6 939**	**2 172**	**29 304**	**1 545**	**11 066**	**8 546**	**6 215**	**1 932**
Ayabaca	12 797	6 787	438	2 626	1 783	1 401	539	6 010	382	2 262	1 809	1 182	375
Frias	12 797	6 787	438	2 626	1 783	1 401	539	6 010	382	2 262	1 809	1 182	375
Paita	17 252	8 986	460	3 399	2 484	1 950	693	8 266	444	3 186	2 409	1 685	542
Colan	9 342	4 872	262	1 800	1 307	1 094	409	4 470	233	1 738	1 277	927	295
La Huaca	7 910	4 114	198	1 599	1 177	856	284	3 796	211	1 448	1 132	758	247
Sechura	2 346	1 228	69	542	340	207	70	1 118	68	493	281	227	49
Cristo Nos Valga	2 346	1 228	69	542	340	207	70	1 118	68	493	281	227	49
Talara	27 905	13 995	737	5 102	3 905	3 381	870	13 910	651	5 125	4 047	3 121	966
El Alto	5 411	2 800	153	1 035	795	649	168	2 611	116	998	740	589	168
La Brea	9 560	4 713	236	1 680	1 328	1 141	328	4 847	243	1 650	1 440	1 131	383
Los Organos	6 596	3 264	186	1 148	864	880	186	3 332	154	1 238	936	781	223
Mancora	6 338	3 218	162	1 239	918	711	188	3 120	138	1 239	931	620	192

Fuente: Padrón Electoral
Elaborado: Sub Gerencia de Estadística

Gráfico N° 78
PIURA: PIRÁMIDE DE POBLACIÓN ELECTORAL

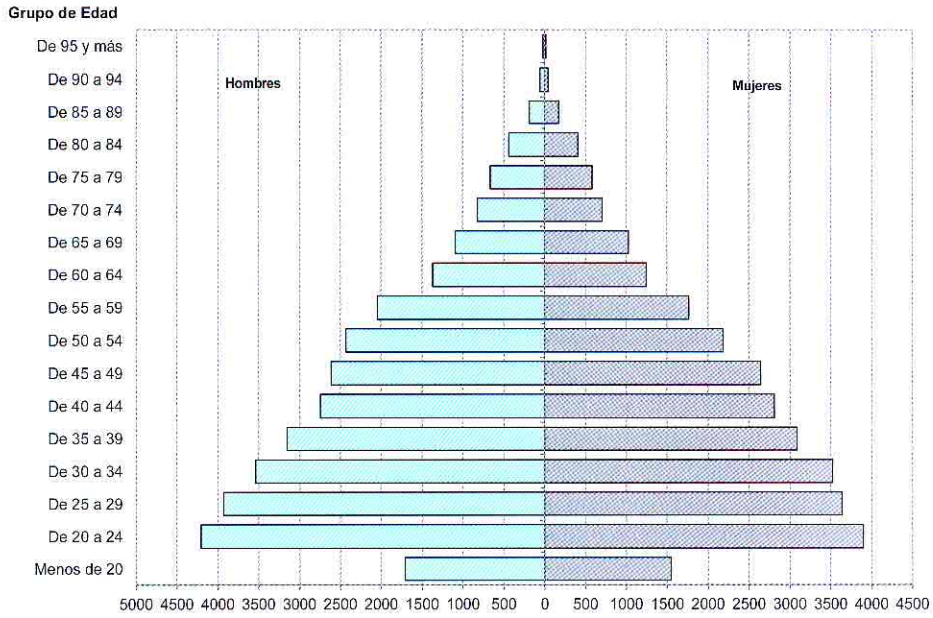

Fuente: Padrón Electoral
Elaborado: Sub Gerencia de Estadística

Gráfico N° 79
PIURA: POBLACIÓN ELECTORAL POR GÉNERO
(Porcentaje)

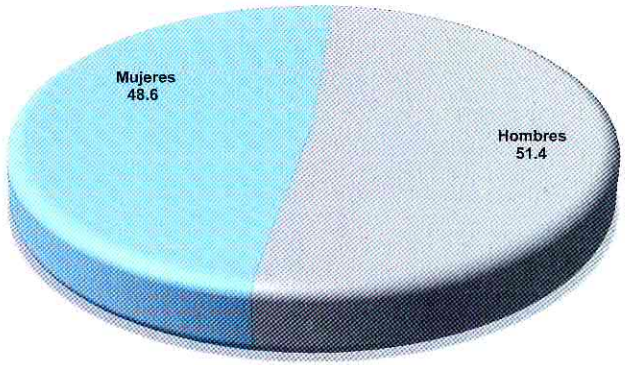

Fuente: Padrón Electoral
Elaborado: Sub Gerencia de Estadística

Gráfico N° 80
PIURA: POBLACIÓN ELECTORAL POR GRUPO DE EDAD
(Porcentaje)

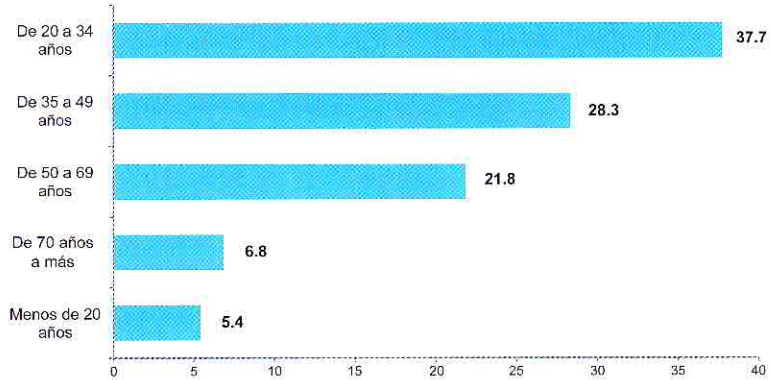

Fuente: Padrón Electoral
Elaborado: Sub Gerencia de Estadística

En la Pirámide Poblacional se observa que el grupo quinquenal con mayor cantidad de Electores corresponde al grupo entre 20 a 24 años con una población de 4 204 hombres y 3 898 mujeres.

La distribución por género de la Población Electoral en los distritos de Revocatoria corresponde al 51.4% hombres y el 48.6% son mujeres.

El grupo de edad con mayor Población Electoral que participará en las Elecciones Distritales es de 20 a 34 años con 37.7%, mientras que el 5.4% pertenece al grupo de Menores de 20 años.

REVOCATORIAS DISTRITALES

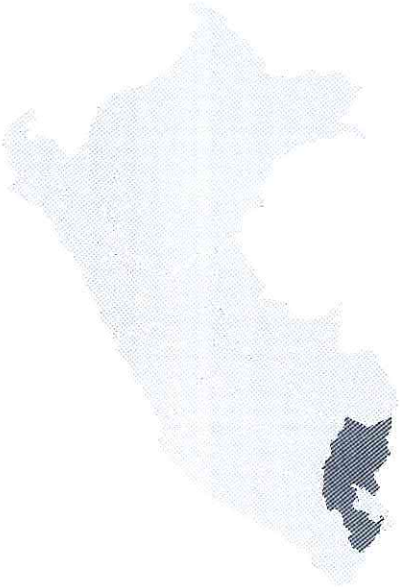

Puno

PUNO: POBLACIÓN ELECTORAL POR GÉNERO Y GRUPO DE EDAD, SEGÚN DISTRITO

Distrito	Total	Hombres						Mujeres					
		Total	Menos de 20 años	De 20 a 34 años	De 35 a 49 años	De 50 a 69 años	De 70 años a más	Total	Menos de 20 años	De 20 a 34 años	De 35 a 49 años	De 50 a 69 años	De 70 años a más
Total	**39 263**	**19 107**	**1 208**	**6 831**	**5 081**	**4 224**	**1 763**	**20 156**	**1 121**	**7 038**	**5 287**	**4 644**	**2 066**
Azangaro	3 941	1 863	102	667	461	448	185	2 078	102	696	514	520	246
Santiago de Pupuja	3 941	1 863	102	667	461	448	185	2 078	102	696	514	520	246
Carabaya	12 518	6 187	488	2 453	1 717	1 162	367	6 331	408	2 491	1 781	1 195	456
Ayapata	3 561	1 782	141	639	513	360	129	1 779	99	672	535	347	126
Coasa	3 918	1 982	165	809	541	362	105	1 936	132	721	534	400	149
Crucero	5 039	2 423	182	1 005	663	440	133	2 616	177	1 098	712	448	181
Huancane	10 571	5 086	303	1 697	1 382	1 209	495	5 485	300	1 801	1 387	1 459	538
Taraco	10 571	5 086	303	1 697	1 382	1 209	495	5 485	300	1 801	1 387	1 459	538
Melgar	1 380	641	32	256	186	107	60	739	47	290	204	128	70
Cupi	1 380	641	32	256	186	107	60	739	47	290	204	128	70
Puno	6 488	3 092	154	934	771	793	440	3 396	146	1 013	854	841	542
Chucuito	6 488	3 092	154	934	771	793	440	3 396	146	1 013	854	841	542
Yunguyo	4 365	2 238	129	824	564	505	216	2 127	118	747	547	501	214
Copani	3 819	1 977	123	735	497	434	188	1 842	107	649	480	426	180
Tinicachi	546	261	6	89	67	71	28	285	11	98	67	75	34

Fuente: Padrón Electoral
Elaborado: Sub Gerencia de Estadística

Gráfico N° 81
PUNO: PIRÁMIDE DE POBLACIÓN ELECTORAL

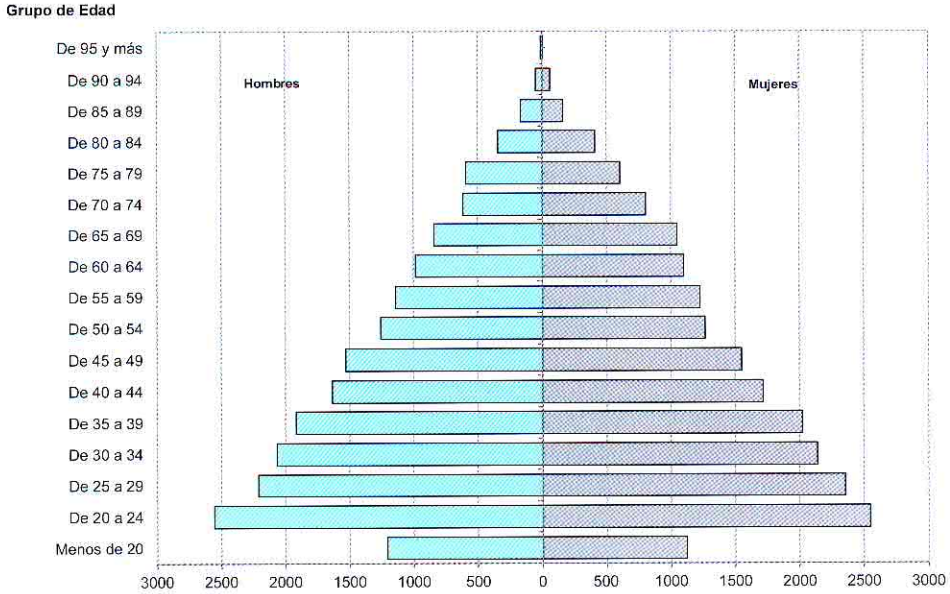

Fuente: Padrón Electoral
Elaborado: Sub Gerencia de Estadística

Gráfico N° 82
PUNO: POBLACIÓN ELECTORAL POR GÉNERO
(Porcentaje)

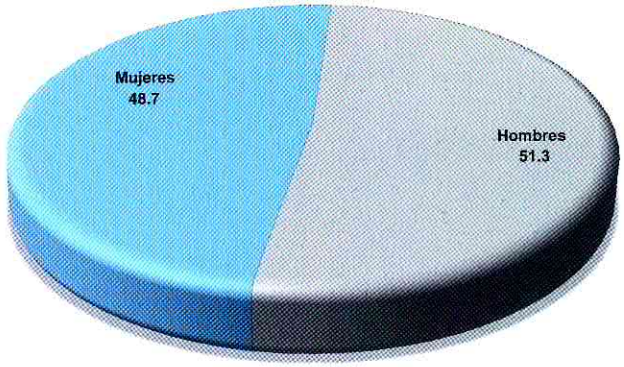

Fuente: Padrón Electoral
Elaborado: Sub Gerencia de Estadística

Gráfico N° 83
PUNO: POBLACIÓN ELECTORAL POR GRUPO DE EDAD
(Porcentaje)

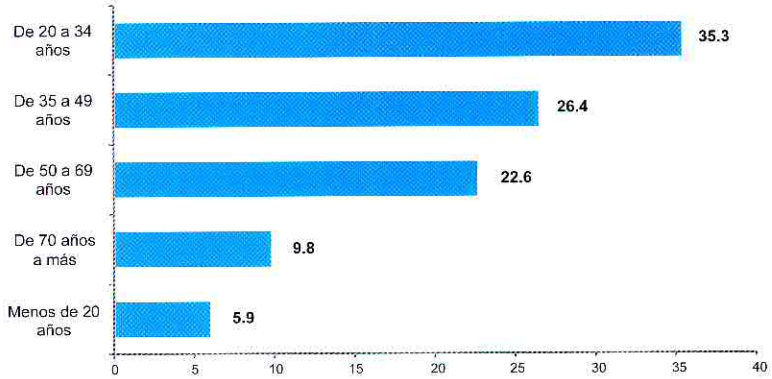

Fuente: Padrón Electoral
Elaborado: Sub Gerencia de Estadística

En la Pirámide Poblacional se observa que el grupo quinquenal con mayor cantidad de Electores corresponde al grupo entre 20 a 24 años con una población de 2 547 hombres y 2 555 mujeres.

La distribución por género de la Población Electoral en los distritos de Revocatoria corresponde al 51.3% hombres y el 48.7% son mujeres.

El grupo de edad con mayor Población Electoral que participará en las Elecciones Distritales es de 20 a 34 años con 35.3%, mientras que el 5.9% pertenece al grupo de Menores de 20 años.

REVOCATORIAS DISTRITALES



San Martín

SAN MARTÍN: POBLACIÓN ELECTORAL POR GÉNERO Y GRUPO DE EDAD, SEGÚN DISTRITO

Distrito	Total	Hombres						Mujeres					
		Total	Menos de 20 años	De 20 a 34 años	De 35 a 49 años	De 50 a 69 años	De 70 años a más	Total	Menos de 20 años	De 20 a 34 años	De 35 a 49 años	De 50 a 69 años	De 70 años a más
Total	**25 457**	**13 983**	**794**	**5 352**	**4 312**	**2 789**	**736**	**11 474**	**681**	**4 535**	**3 452**	**2 125**	**681**
El Dorado	1 523	838	43	356	246	152	41	685	42	286	206	111	40
Shatoja	1 523	838	43	356	246	152	41	685	42	286	206	111	40
Huallaga	635	344	7	111	103	85	38	291	12	89	92	63	35
Tingo de Saposoa	635	344	7	111	103	85	38	291	12	89	92	63	35
Lamas	1 014	565	43	211	164	119	28	449	23	157	135	94	40
San Roque de Cumbaza	1 014	565	43	211	164	119	28	449	23	157	135	94	40
Picota	2 815	1 630	109	619	495	347	60	1 185	80	467	368	221	49
Tingo de Ponasa	2 815	1 630	109	619	495	347	60	1 185	80	467	368	221	49
Rioja	5 851	3 213	171	1 269	1 016	598	159	2 638	167	1 126	814	436	95
Posic	1 101	603	30	253	183	108	29	498	31	213	157	71	26
San Fernando	2 469	1 346	77	490	440	268	71	1 123	68	468	352	195	40
Yorongos	2 281	1 264	64	526	393	222	59	1 017	68	445	305	170	29
San Martin	13 619	7 393	421	2 786	2 288	1 488	410	6 226	357	2 410	1 837	1 200	422
Alberto Leveau	956	518	19	182	182	103	32	438	16	162	144	89	27
Cacatachi	2 591	1 340	82	510	413	274	61	1 251	58	463	380	253	97
Chipurana	1 326	767	55	292	218	165	37	559	45	237	138	114	25
Papaplaya	1 401	791	48	296	224	167	56	610	33	239	175	127	36
San Antonio	1 400	742	39	264	227	147	65	658	25	222	183	135	93
Sauce	3 942	2 198	124	879	695	403	97	1 744	132	702	545	292	73
Shapaja	2 003	1 037	54	363	329	229	62	966	48	385	272	190	71

Fuente: Padrón Electoral
Elaborado: Sub Gerencia de Estadística

Gráfico N° 84
SAN MARTÍN: PIRÁMIDE DE POBLACIÓN ELECTORAL

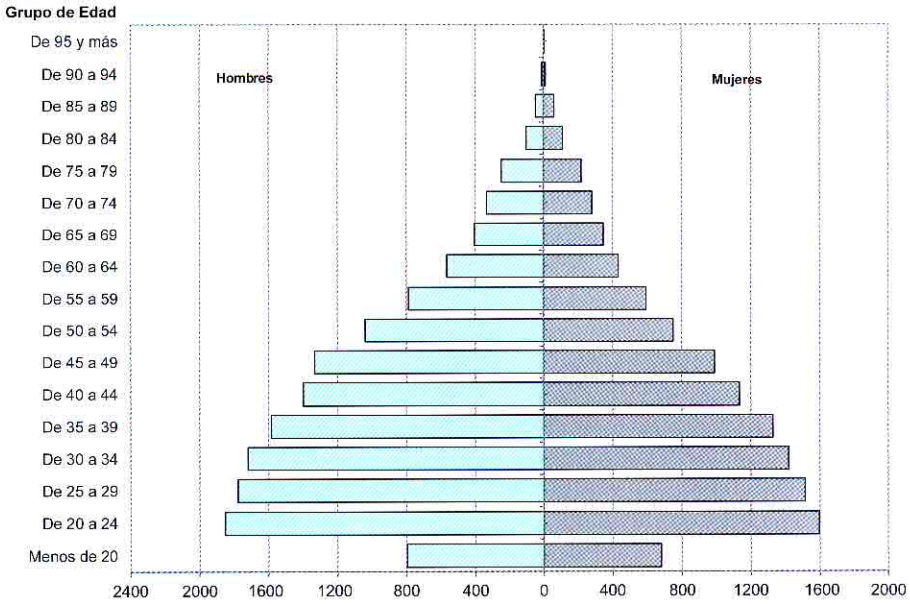

Fuente: Padrón Electoral
Elaborado: Sub Gerencia de Estadística

Gráfico N° 85
SAN MARTÍN: POBLACIÓN ELECTORAL POR GÉNERO
(Porcentaje)

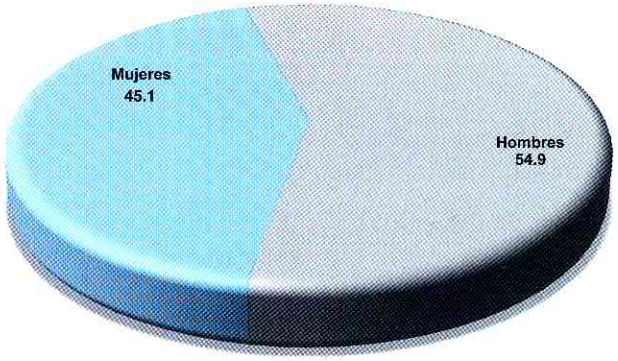

Fuente: Padrón Electoral
Elaborado: Sub Gerencia de Estadística

En la Pirámide Poblacional se observa que el grupo quinquenal con mayor cantidad de Electores corresponde al grupo entre 20 a 24 años con una población de 1 853 hombres y 1 598 mujeres.

La distribución por género de la Población Electoral en los distritos de Revocatoria corresponde al 54.9% hombres y el 45.1% son mujeres.

El grupo de edad con mayor Población Electoral que participará en las Elecciones Distritales es de 20 a 34 años con 38.8%, mientras que el 5.6% pertenece al grupo de 70 años a más.

Gráfico N° 86
SAN MARTÍN: POBLACIÓN ELECTORAL POR GRUPO DE EDAD
(Porcentaje)

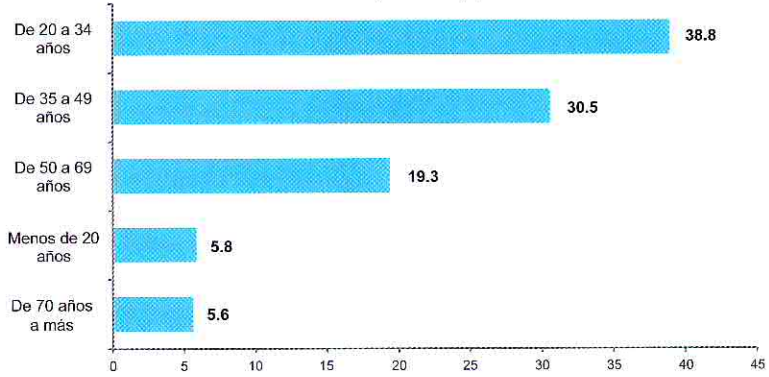

Fuente: Padrón Electoral
Elaborado: Sub Gerencia de Estadística

REVOCATORIAS DISTRITALES

TACNA: POBLACIÓN ELECTORAL POR GÉNERO Y GRUPO DE EDAD, SEGÚN DISTRITO

Distrito	Total	Hombres						Mujeres					
		Total	Menos de 20 años	De 20 a 34 años	De 35 a 49 años	De 50 a 69 años	De 70 años a más	Total	Menos de 20 años	De 20 a 34 años	De 35 a 49 años	De 50 a 69 años	De 70 años a más
Total	**1 687**	**884**	**28**	**264**	**252**	**250**	**90**	**803**	**11**	**253**	**239**	**216**	**84**
Candarave	584	304	10	88	85	82	39	280	6	84	84	71	35
Huanuara	584	304	10	88	85	82	39	280	6	84	84	71	35
Tarata	1 103	580	18	176	167	168	51	523	5	169	155	145	49
Estique Pampa	450	230	6	62	68	76	18	220		77	68	62	13
Heroes Albarracin	653	350	12	114	99	92	33	303	5	92	87	83	36

Fuente: Padrón Electoral
Elaborado: Sub Gerencia de Estadística

Tacna

En la Pirámide Poblacional se observa que el grupo quinquenal con mayor cantidad de Electores corresponde al grupo entre 25 a 29 años con una población de 108 hombres y 89 mujeres.

La distribución por género de la Población Electoral en los distritos de Revocatoria corresponde al 47.6% hombres y el 52.4% son mujeres.

El grupo de edad con mayor Población Electoral que participará en las Elecciones Distritales es de 20 a 34 años con 30.6%, mientras que el 2.3% pertenece al grupo de Menores de 20 años.

Gráfico N° 87
TACNA: PIRÁMIDE DE POBLACIÓN ELECTORAL

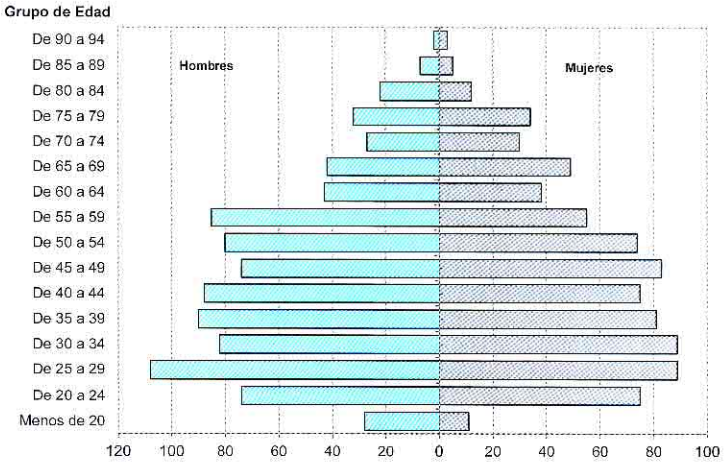

Fuente: Padrón Electoral
Elaborado: Sub Gerencia de Estadística

Gráfico N° 88
TACNA: POBLACIÓN ELECTORAL POR GÉNERO
(Porcentaje)

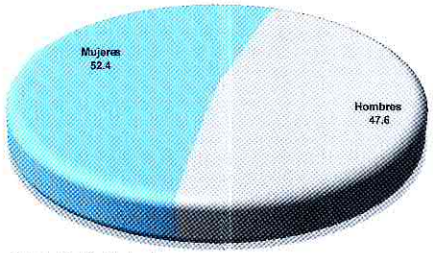

Fuente: Padrón Electoral
Elaborado: Sub Gerencia de Estadística

Gráfico N° 89
TACNA: POBLACIÓN ELECTORAL POR GRUPO DE EDAD
(Porcentaje)

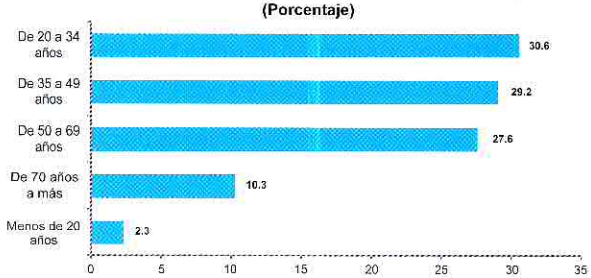

Fuente: Padrón Electoral
Elaborado: Sub Gerencia de Estadística

REVOCATORIAS DISTRITALES

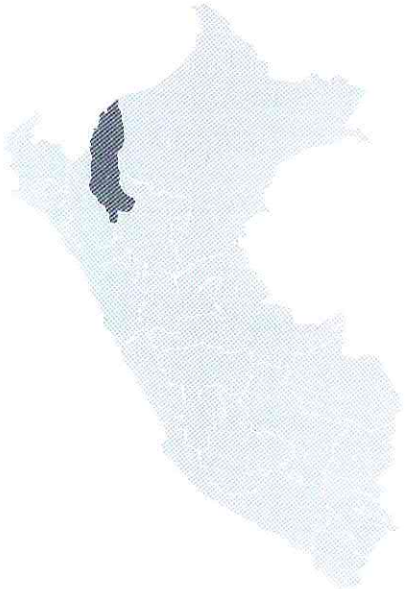

Amazonas

AMAZONAS: POBLACIÓN ELECTORAL POR GÉNERO Y NIVEL EDUCATIVO, SEGÚN PROVINCIA Y DISTRITO

Distrito	Total	Hombres							Mujeres						
		Total	Sin Nivel	Educación Especial	Primaria	Secundaria	Superior No Universitaria	Superior Universitaria	Total	Sin Nivel	Educación Especial	Primaria	Secundaria	Superior No Universitaria	Superior Universitaria
Total	**11 981**	**6 326**	**288**	**-**	**3 713**	**2 169**	**22**	**134**	**5 655**	**906**	**-**	**3 035**	**1 631**	**4**	**79**
Bagua	1 215	675	34	-	297	320	3	21	540	84	-	197	247	1	11
El Parco	1 215	675	34	-	297	320	3	21	540	84	-	197	247	1	11
Bongara	2 117	1 146	39	-	704	374	4	25	971	119	-	575	259	-	18
San Carlos	356	176	4	-	103	60	2	7	180	15	-	103	52	-	10
Shipasbamba	1 045	587	24	-	336	214	2	11	458	62	-	257	133	-	6
Valera	716	383	11	-	265	100	-	7	333	42	-	215	74	-	2
Chachapoyas	1 769	879	26	-	433	372	8	40	890	101	-	427	331	1	30
Cheto	517	263	9	-	177	71	1	5	254	36	-	160	56	-	2
Huancas	384	176	5	-	85	79	-	7	208	36	-	96	67	1	8
Montevideo	574	305	7	-	110	166	2	20	269	11	-	103	146	-	9
San Francisco de Daquas	294	135	5	-	61	56	5	8	159	18	-	68	62	-	11
Luya	6 060	3 148	152	-	1 976	967	7	46	2 912	561	-	1 602	727	2	20
Cocabamba	1 245	688	57	-	499	126	-	6	557	115	-	357	83	-	2
Conila	1 331	690	35	-	413	229	3	10	641	120	-	327	190	-	4
San Cristobal	501	240	6	-	137	90	-	7	261	78	-	114	67	-	2
San Jeronimo	650	333	12	-	231	86	-	4	317	68	-	174	72	-	3
Santo Tomas	2 333	1 197	42	-	696	436	4	19	1 136	180	-	630	315	2	9
Rodriguez de Mendoza	820	478	37	-	303	136	-	2	342	41	-	234	67	-	-
Vista Alegre	820	478	37	-	303	136	-	2	342	41	-	234	67	-	-

Fuente: Padrón Electoral
Elaborado: Sub Gerencia de Estadística

Gráfico N° 90
AMAZONAS: POBLACIÓN ELECTORAL POR GÉNERO, SEGÚN DISTRITO

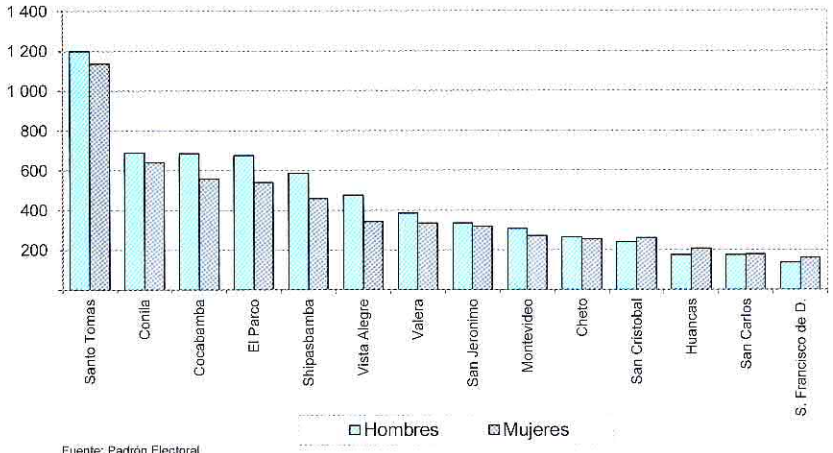

Fuente: Padrón Electoral
Elaborado: Sub Gerencia de Estadística

Gráfico N° 91
AMAZONAS: POBLACIÓN ELECTORAL POR GÉNERO, SEGÚN NIVEL EDUCATIVO

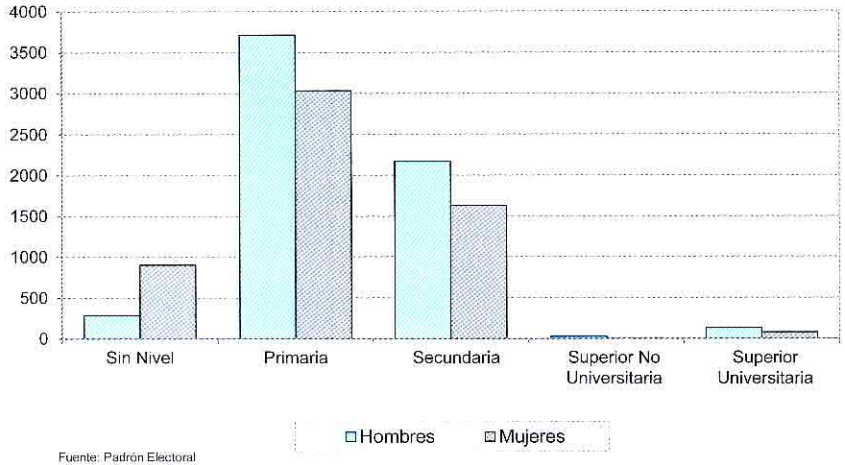

Fuente: Padrón Electoral
Elaborado: Sub Gerencia de Estadística

Podemos observar que la Población Electoral para las Elecciones Distritales con mayor cantidad está en el Distrito de Santo Tomás con un total de 2 333 electores, conformada por 1 197 (51.3%) hombres y 1 136 (48.7%) mujeres, mientras que la menor Población Electoral se encuentra en el Distrito de San Francisco de Daquas con 294 electores, donde 135 (45.9%) son hombres y 159 (54.1%) son mujeres.

Observando la Población Electoral, respecto al Nivel Educativo en los distritos de Revocatoria tenemos que la mayoría tiene Instrucción Primaria (56.3%).

Gráfico N° 92
AMAZONAS: POBLACIÓN ELECTORAL POR NIVEL EDUCATIVO
(Porcentaje)

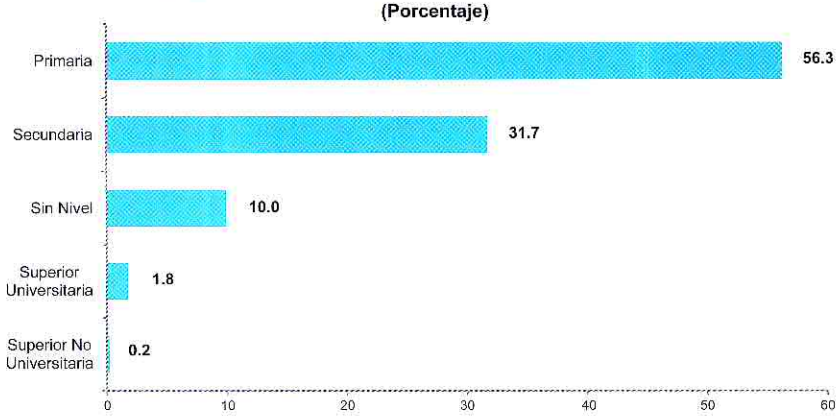

Fuente: Padrón Electoral
Elaborado: Sub Gerencia de Estadística

REVOCATORIAS DISTRITALES



Áncash

ÁNCASH: POBLACIÓN ELECTORAL POR GÉNERO Y NIVEL EDUCATIVO, SEGÚN PROVINCIA Y DISTRITO

Distrito	Total	Hombres							Mujeres						
		Total	Sin Nivel	Educación Especial	Primaria	Secundaria	Superior No Universitaria	Superior Universitaria	Total	Sin Nivel	Educación Especial	Primaria	Secundaria	Superior No Universitaria	Superior Universitaria
Total	**71 779**	**37 015**	**2 975**	**6**	**13 934**	**18 777**	**166**	**1 157**	**34 764**	**8 720**	**10**	**12 119**	**13 110**	**78**	**727**
Aija	1 088	587	10	-	203	334	3	37	501	32	-	202	248	3	16
Huacllan	403	217	3	-	58	137	2	17	186	14	-	65	100	1	6
Succha	685	370	7	-	145	197	1	20	315	18	-	137	148	2	10
Bolognesi	2 383	1 270	17	-	355	813	10	75	1 113	112	-	361	586	7	47
Abelardo Pardo Lezameta	221	117	-	-	19	81	2	15	104	4	-	26	62	2	10
Colquioc	1 579	845	15	-	238	542	7	43	734	74	-	227	403	4	26
La Primavera	337	180	1	-	49	118	-	12	157	29	-	55	67	1	5
San Miguel de Corpamqui	246	128	1	-	49	72	1	5	118	5	-	53	54	-	6
Carhuaz	1 580	737	100	1	278	340	-	18	843	377	-	266	194	-	6
Amashca	1 580	737	100	1	278	340	-	18	843	377	-	266	194	-	6
Carlos Fermin Fitzcarrald	2 252	1 074	148	-	416	477	-	33	1 178	462	-	340	367	1	8
San Nicolas	2 252	1 074	148	-	416	477	-	33	1 178	462	-	340	367	1	8
Casma	6 824	3 604	320	-	1 171	2 025	10	78	3 220	762	-	923	1 460	8	67
Comandante Noel	1 677	903	65	-	268	546	1	23	774	150	-	186	423	1	14
Yautan	5 147	2 701	255	-	903	1 479	9	55	2 446	612	-	737	1 037	7	53
Corongo	1 643	894	46	-	391	426	2	29	749	103	-	320	305	1	20
Bambas	338	179	4		109	62	1	3	159	19	-	87	50	-	3
La Pampa	761	421	22	-	143	236	1	19	340	47	-	119	162	1	11
Yanac	544	294	20	-	139	128	-	7	250	37	-	114	93	-	6
Huaraz	6 630	3 458	301	-	1 372	1 651	10	124	3 172	879	2	1 222	982	3	84
Cochabamba	1 418	757	69	-	356	310	3	19	661	186	-	304	158	1	12
La Libertad	974	471	25	-	199	222	1	24	503	98	-	236	162	-	7
Pampas Grande	1 009	540	22	-	166	315	3	34	469	69	1	185	196	-	18
Pariacoto	3 229	1 690	185	-	651	804	3	47	1 539	526	1	497	466	2	47
Huari	4 169	2 203	149	-	617	1 326	6	105	1 966	558	-	525	839	8	36
Huachis	2 903	1 541	117	-	462	883	4	75	1 362	458	-	347	530	7	20
Uco	1 266	662	32	-	155	443	2	30	604	100	-	178	309	1	16

Continúa

REVOCATORIAS DISTRITALES



Áncash

ÁNCASH: POBLACIÓN ELECTORAL POR GÉNERO Y NIVEL EDUCATIVO, SEGÚN PROVINCIA Y DISTRITO

Distrito	Total	Hombres							Mujeres						
		Total	Sin Nivel	Educación Especial	Primaria	Secundaria	Superior No Universitaria	Superior Universitaria	Total	Sin Nivel	Educación Especial	Primaria	Secundaria	Superior No Universitaria	Superior Universitaria
Huarmey	1 331	745	15	-	235	451	8	36	586	47	-	206	315	-	18
Huayan	645	350	7	-	123	202	5	13	295	24	-	110	155	-	6
Malvas	686	395	8	-	112	249	3	23	291	23	-	96	160	-	12
Huaylas	11 524	5 631	912	-	2 697	1 883	13	126	5 893	2 537	-	2 237	1 053	7	59
Huallanca	836	444	22	-	150	250	1	21	392	62	-	149	167	1	13
Pamparomas	4 548	2 268	375	-	1 152	701	2	38	2 280	1 079	-	831	351	1	18
Pueblo Libre	5 240	2 468	495	-	1 206	716	8	43	2 772	1 346	-	1 042	364	2	18
Santo Toribio	900	451	20	-	189	216	2	24	449	50	-	215	171	3	10
Ocros	1 538	840	20	-	263	524	4	29	698	69	-	264	337	4	24
Cochas	1 066	612	18	-	189	379	3	23	454	53	-	148	230	3	20
San Cristobal de Rajan	472	228	2	-	74	145	1	6	244	16	-	116	107	1	4
Pallasca	7 026	3 526	238	1	1 702	1 468	23	94	3 500	813	-	1 587	1 034	10	56
Conchucos	4 197	2 104	168	1	992	872	16	55	2 093	585	-	858	605	5	40
Huacaschuque	446	226	7	-	115	98	-	6	220	44	-	107	66	1	2
Santa Rosa	690	390	27	-	194	156	4	9	300	44	-	147	107	-	2
Tauca	1 693	806	36	-	401	342	3	24	887	140	-	475	256	4	12
Recuay	2 493	1 261	35	-	370	777	6	73	1 232	270	1	453	490	-	18
Huayllapampa	856	434	15	-	127	271	3	18	422	104	1	162	146	-	9
Llacllin	766	388	9	-	113	243	1	22	378	84	-	136	154	-	4
Pampas Chico	871	439	11	-	130	263	2	33	432	82	-	155	190	-	5
Santa	19 597	10 298	566	4	3 564	5 810	70	284	9 299	1 429	7	2 965	4 614	24	260
Caceres del Peru	3 785	2 080	125	1	1 053	860	1	40	1 705	326	-	771	582	-	26
Macate	2 730	1 509	64	-	699	720	2	24	1 221	196	-	560	448	2	15
Nepeña	9 974	5 050	298	3	1 343	3 181	55	170	4 924	774	6	1 232	2 729	19	164
Samanco	3 108	1 659	79	-	469	1 049	12	50	1 449	133	1	402	855	3	55
Sihuas	1 701	887	98	-	300	472	1	16	814	270	-	248	286	2	8
Cashapampa	1 701	887	98	-	300	472	1	16	814	270	-	248	286	2	8

Fuente: Padrón Electoral
Elaborado: Sub Gerencia de Estadística

Gráfico N° 93
ÁNCASH: POBLACIÓN ELECTORAL, SEGÚN DISTRITO

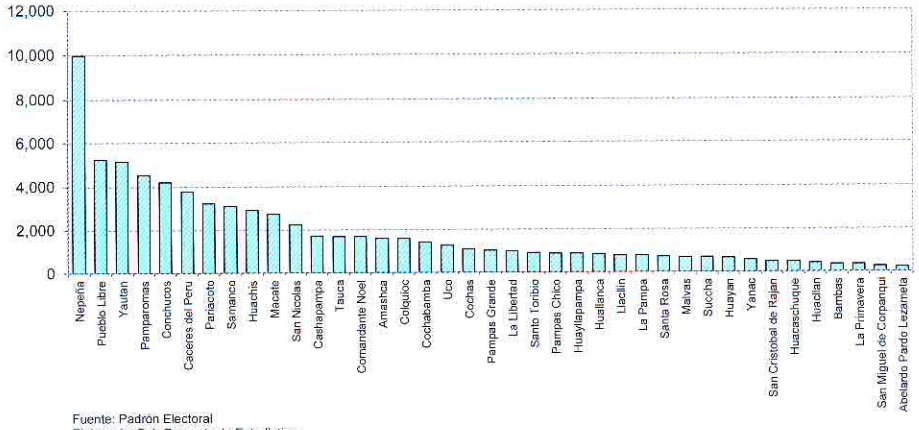

Fuente: Padrón Electoral
Elaborado: Sub Gerencia de Estadística

Gráfico N° 94
ÁNCASH: POBLACIÓN ELECTORAL POR GÉNERO, SEGÚN NIVEL EDUCATIVO

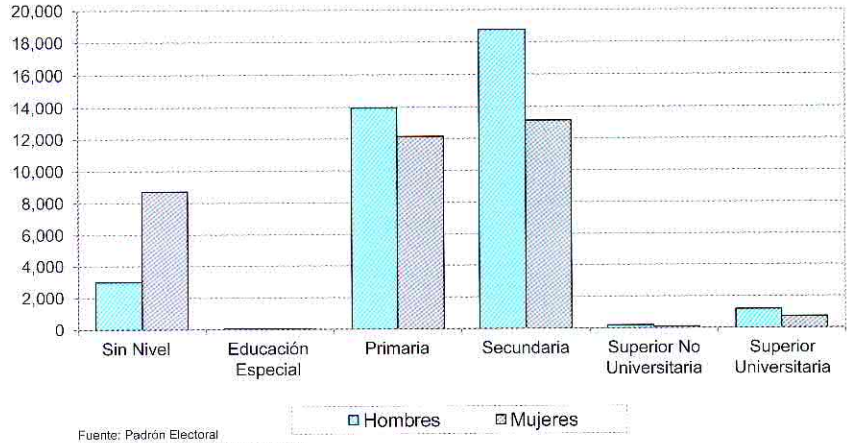

Fuente: Padrón Electoral
Elaborado: Sub Gerencia de Estadística

Podemos observar que la Población Electoral para las Elecciones Distritales con mayor cantidad esta en el Distrito de Nepeña con un total de 9 974 electores, conformada por 5 050 (50.6%) hombres y 4 924 (49.4%) mujeres. Mientras que la menor Población Electoral se encuentra en el Distrito de Abelardo Pardo Lezameta con 221 electores, donde 117 (52.9%) son hombres y 104 (47.1%) son mujeres.

Observando la Población Electoral, respecto al Nivel Educativo en los distritos de Revocatoria, tenemos que la mayoría tiene Instrucción Secundaria (44.4%).

Gráfico N° 95
ÁNCASH: POBLACIÓN ELECTORAL POR NIVEL EDUCATIVO
(Porcentaje)

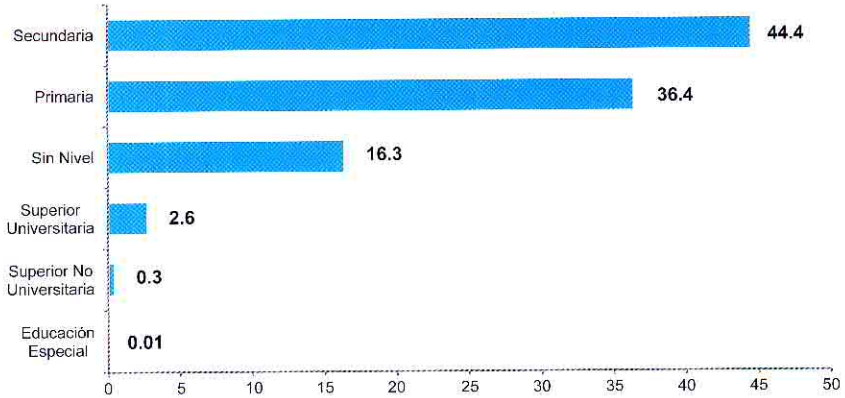

Fuente: Padrón Electoral
Elaborado: Sub Gerencia de Estadística

REVOCATORIAS DISTRITALES

Apurímac

APURÍMAC: POBLACIÓN ELECTORAL POR GÉNERO Y NIVEL EDUCATIVO, SEGÚN PROVINCIA Y DISTRITO

Distrito	Total	Hombres							Mujeres						
		Total	Sin Nivel	Educación Especial	Primaria	Secundaria	Superior No Universitaria	Superior Universitaria	Total	Sin Nivel	Educación Especial	Primaria	Secundaria	Superior No Universitaria	Superior Universitaria
Total	**30 348**	**15 026**	**1 713**	**1**	**5 310**	**7 444**	**42**	**516**	**15 322**	**5 669**	**1**	**4 461**	**4 996**	**17**	**178**
Abancay	5 166	2 645	343	-	918	1 291	6	87	2 521	816	-	760	906	3	36
Huanipaca	2 856	1 496	221	-	512	734	2	27	1 360	460	-	421	472	1	6
San Pedro de Cachora	2 310	1 149	122	-	406	557	4	60	1 161	356	-	339	434	2	30
Andahuaylas	11 477	5 464	683	-	2 167	2 497	11	106	6 013	2 533	1	1 808	1 632	2	37
Huancaray	2 965	1 388	187	-	562	598	6	35	1 577	660	1	436	464	-	16
Huayana	682	329	29	-	111	174	-	15	353	116	-	115	114	1	7
Pampachiri	1 496	707	77	-	275	327	3	25	789	307	-	237	240	1	4
San Antonio de Cachi	2 119	983	137	-	374	455	1	16	1 136	461	-	374	295	-	6
San Miguel de Chaccrampa	1 271	646	85	-	289	270	-	2	625	299	-	206	119	-	1
Turpo	2 944	1 411	168	-	556	673	1	13	1 533	690	-	440	400	-	3
Antabamba	1 277	715	18	-	167	469	4	57	562	128	-	141	275	4	14
El Oro	496	285	3	-	61	205	1	15	211	46	-	41	116	2	6
Pachaconas	781	430	15	-	106	264	3	42	351	82	-	100	159	2	8
Aymaraes	4 905	2 469	213	1	821	1 304	8	122	2 436	802	-	673	912	5	44
Pocohuanca	847	426	11	-	121	254	2	38	421	100	-	127	178	1	15
San Juan de Chacña	648	308	27	-	118	151	-	12	340	132	-	88	112	1	7
Tintay	2 377	1 223	126	1	382	660	3	51	1 154	342	-	311	484	2	15
Toraya	1 033	512	49	-	200	239	3	21	521	228	-	147	138	1	7
Chincheros	2 631	1 279	253	-	468	555	-	3	1 352	601	-	364	383	-	4
Ranracancha	2 631	1 279	253	-	468	555	-	3	1 352	601	-	364	383	-	4
Cotabambas	2 541	1 265	135	-	444	626	2	58	1 276	444	-	427	387	-	18
Cotabambas	2 541	1 265	135	-	444	626	2	58	1 276	444	-	427	387	-	18
Grau	2 351	1 189	68	-	325	702	11	83	1 162	345	-	288	501	3	25
Mamara	593	297	35	-	73	152	4	33	296	102	-	69	116	1	8
Pataypampa	682	335	6	-	99	215	3	12	347	89	-	95	160	1	2
Turpay	489	260	11	-	66	148	2	33	229	61	-	55	99	1	13
Virundo	587	297	16	-	87	187	2	5	290	93	-	69	126	-	2

Fuente: Padrón Electoral
Elaborado: Sub Gerencia de Estadística

Gráfico N° 96
APURIMAC: POBLACIÓN ELECTORAL POR GÉNERO, SEGÚN DISTRITO

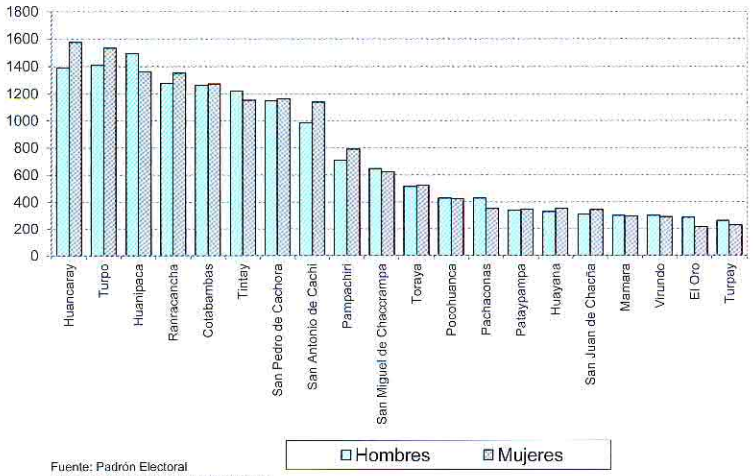

Fuente: Padrón Electoral
Elaborado: Sub Gerencia de Estadistica

Gráfico N° 97
APURÍMAC: POBLACIÓN ELECTORAL POR GÉNERO, SEGÚN NIVEL EDUCATIVO

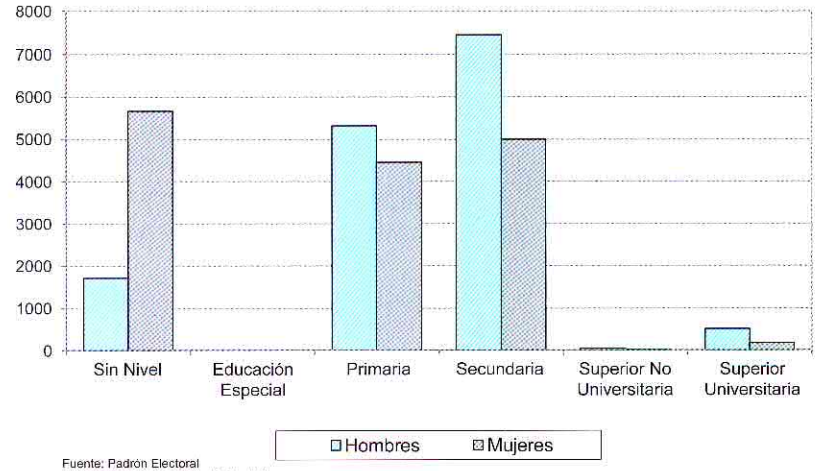

Fuente: Padrón Electoral
Elaborado: Sub Gerencia de Estadistica

Podemos observar que la Población Electoral para las Elecciones Distritales con mayor cantidad está en el Distrito de Huancaray con un total de 2 965 electores, conformada por 1 388 (46.8%) hombres y 1 577 (53.2%) mujeres. Mientras que la menor Población Electoral se encuentra en el Distrito de Turpay con 489 electores, donde 260 (53.2%) son hombres y 229 (46.8%) son mujeres.

Observando la Población Electoral, respecto al Nivel Educativo en los distritos de Revocatoria, tenemos que la mayoría tiene Instrucción Secundaria (41.0%).

Gráfico N° 98
APURÍMAC: POBLACIÓN ELECTORAL POR NIVEL EDUCATIVO
(Porcentaje)

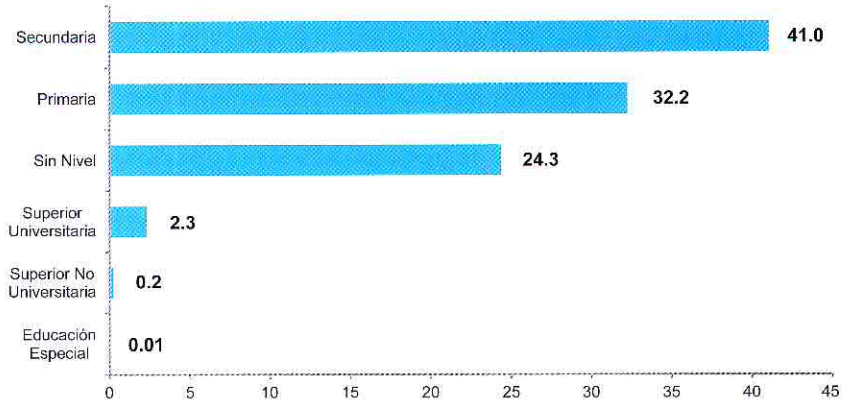

Fuente: Padrón Electoral
Elaborado: Sub Gerencia de Estadística

REVOCATORIAS DISTRITALES



Arequipa

AREQUIPA: POBLACIÓN ELECTORAL POR GÉNERO Y NIVEL EDUCATIVO, SEGÚN PROVINCIA Y DISTRITO

Distrito	Total	Hombres							Mujeres						
		Total	Sin Nivel	Educación Especial	Primaria	Secundaria	Superior No Universitaria	Superior Universitaria	Total	Sin Nivel	Educación Especial	Primaria	Secundaria	Superior No Universitaria	Superior Universitaria
Total	**16 515**	**8 842**	**209**	**1**	**2 379**	**5 671**	**113**	**469**	**7 673**	**682**	**2**	**2 115**	**4 334**	**89**	**451**
Arequipa	1 203	617	3	-	116	419	21	58	586	35	-	137	332	12	70
Mollebaya	1 203	617	3	-	116	419	21	58	586	35	-	137	332	12	70
Camana	3 111	1 679	50	-	482	1 047	14	86	1 432	88	-	395	836	14	99
Ocoña	3 111	1 679	50	-	482	1 047	14	86	1 432	88	-	395	836	14	99
Caraveli	4 470	2 415	49	-	692	1 568	6	100	2 055	175	1	566	1 226	11	76
Bella Union	1 215	666	19	-	156	453	1	37	549	46	-	141	333	2	27
Lomas	851	472	3	-	79	370	2	18	379	10	1	64	284	5	15
Quicacha	1 115	605	16	-	259	322	2	6	510	80	-	194	225	2	9
Yauca	1 289	672	11	-	198	423	1	39	617	39	-	167	384	2	25
Castilla	1 890	1 000	18	1	257	626	18	80	890	74	-	231	490	14	81
Ayo	289	160	1	1	51	84	5	18	129	18	-	46	54	1	10
Huancarqui	1 222	633	13	-	134	436	11	39	589	38	-	125	355	13	58
Tipan	379	207	4	-	72	106	2	23	172	18	-	60	81	-	13
Caylloma	1 999	1 053	38	-	423	554	9	29	946	183	-	422	332	3	6
Maca	770	404	13	-	123	254	3	11	366	59	-	136	167	1	3
San Antonio de Chuca	781	388	5	-	187	179	3	14	393	73	-	207	108	2	3
Tapay	448	261	20	-	113	121	3	4	187	51	-	79	57	-	-
Condesuyos	563	304	19	-	110	149	5	21	259	52	-	101	94	1	11
Chichas	563	304	19	-	110	149	5	21	259	52	-	101	94	1	11
Islay	2 820	1 513	27	-	243	1 131	37	75	1 307	57	1	214	907	30	98
Islay	2 820	1 513	27	-	243	1 131	37	75	1 307	57	1	214	907	30	98
La Union	459	261	5	-	56	177	3	20	198	18	-	49	117	4	10
Quechualla	459	261	5	-	56	177	3	20	198	18	-	49	117	4	10

Fuente: Padrón Electoral
Elaborado: Sub Gerencia de Estadística

Gráfico N° 99
AREQUIPA: POBLACIÓN ELECTORAL POR GÉNERO, SEGÚN DISTRITO

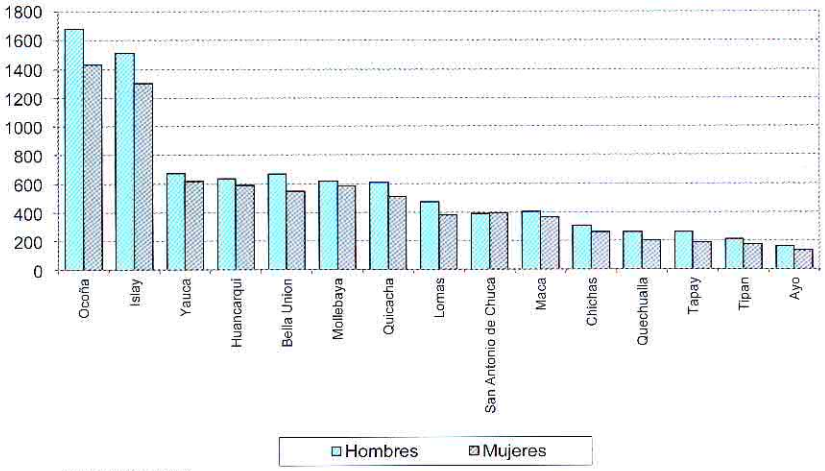

Fuente: Padrón Electoral
Elaborado: Sub Gerencia de Estadística

Gráfico N° 100
AREQUIPA: POBLACIÓN ELECTORAL POR GÉNERO, SEGÚN NIVEL EDUCATIVO

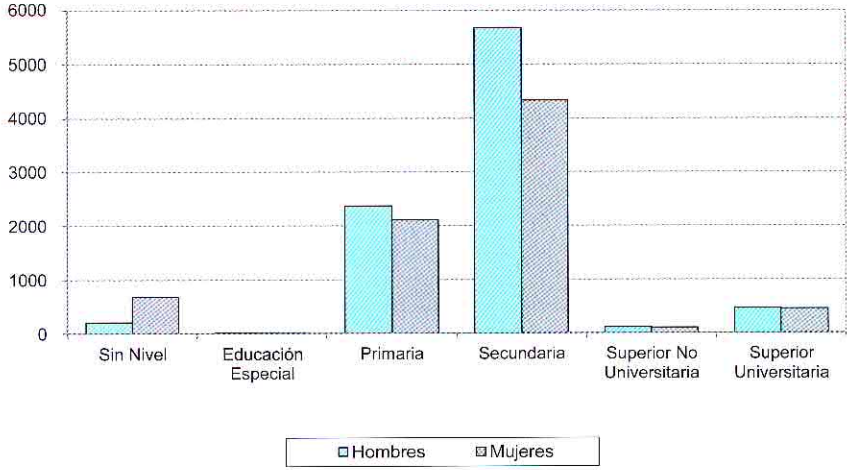

Fuente: Padrón Electoral
Elaborado: Sub Gerencia de Estadística

Podemos observar que la Población Electoral para las Elecciones Distritales con mayor cantidad está en el Distrito de Ocoña con un total de 3 111 electores, conformada por 1 679 (54.0%) hombres y 1 432 (46.0%) mujeres. Mientras que la menor Población Electoral se encuentra en el Distrito de Ayo con 289 electores, donde 160 (55.4%) son hombres y 129 (44.6%) son mujeres.

Observando la Población Electoral, respecto al Nivel Educativo en los distritos de Revocatoria, tenemos que la mayoría tiene Instrucción Secundaria (60.6%).

Gráfico N° 101
AREQUIPA: POBLACIÓN ELECTORAL POR NIVEL EDUCATIVO
(Porcentaje)

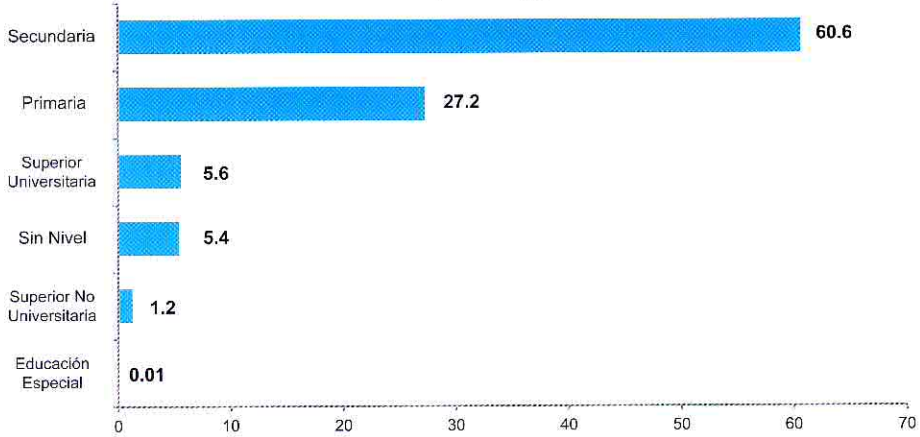

Fuente: Padrón Electoral
Elaborado: Sub Gerencia de Estadística

REVOCATORIAS DISTRITALES

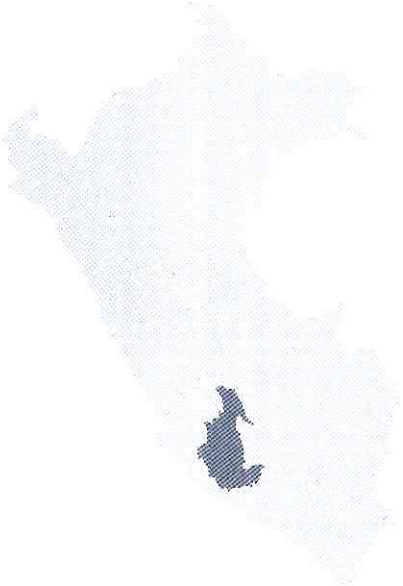

Ayacucho

AYACUCHO: POBLACIÓN ELECTORAL POR GÉNERO Y NIVEL EDUCATIVO, SEGÚN PROVINCIA Y DISTRITO

Distrito	Total	Hombres							Mujeres						
		Total	Sin Nivel	Educación Especial	Primaria	Secundaria	Superior No Universitaria	Superior Universitaria	Total	Sin Nivel	Educación Especial	Primaria	Secundaria	Superior No Universitaria	Superior Universitaria
Total	**25 062**	**12 465**	**935**	**-**	**4 436**	**6 533**	**51**	**510**	**12 597**	**4 037**	**1**	**4 153**	**4 186**	**26**	**194**
Cangallo	3 117	1 476	101	-	587	748	4	36	1 641	608	-	638	392	-	3
Paras	3 117	1 476	101	-	587	748	4	36	1 641	608	-	638	392	-	3
Huamanga	4 065	2 060	247	-	841	937	1	34	2 005	662	-	730	608	-	5
Ocros	4 065	2 060	247	-	841	937	1	34	2 005	662	-	730	608	-	5
Huanca Sancos	1 271	595	17	-	229	321	3	25	676	165	-	289	217	2	3
Sacsamarca	1 271	595	17	-	229	321	3	25	676	165	-	289	217	2	3
Huanta	3 249	1 531	109	-	544	826	3	49	1 718	603	-	581	529	-	5
Huamanguilla	3 249	1 531	109	-	544	826	3	49	1 718	603	-	581	529	-	5
Lucanas	4 416	2 317	166	-	779	1 236	16	120	2 099	644	-	571	812	10	62
Cabana	851	363	22	-	110	193	2	36	488	212	-	94	168	2	12
Leoncio Prado	769	418	17	-	138	238	5	20	351	66	-	128	146	2	9
San Juan	548	261	17	-	64	152	4	24	287	75	-	57	136	3	16
Sancos	2 248	1 275	110	-	467	653	5	40	973	291	-	292	362	3	25
Parinacochas	2 084	1 071	120	-	412	513	5	21	1 013	447	-	286	267	1	12
Pacapausa	467	243	33	-	76	125	-	9	224	102	-	52	65	-	5
San Francisco de Ravacayco	703	371	41	-	137	186	2	5	332	128	-	105	96	-	3
Upahuacho	914	457	46	-	199	202	3	7	457	217	-	129	106	1	4
Paucar del Sara Sara	3 401	1 748	114	-	516	1 020	10	88	1 653	442	-	441	688	13	69
Corculla	306	153	4	-	48	88	2	11	153	26	-	43	77	1	6
Lampa	1 326	715	38	-	204	435	4	34	611	107	-	180	291	6	27
Marcabamba	513	272	17	-	79	167	2	7	241	80	-	69	78	4	10
Oyolo	611	292	31	-	90	158	-	13	319	131	-	75	105	-	8
San Jose de Ushua	151	84	2	-	22	56	1	3	67	13	-	20	29	1	4
Sara Sara	494	232	22	-	73	116	1	20	262	85	-	54	108	1	14
Sucre	314	158	9	-	49	92	-	8	156	47	-	52	55	-	2
Huacaña	314	158	9	-	49	92	-	8	156	47	-	52	55	-	2
Victor Fajardo	3 145	1 509	52	-	479	840	9	129	1 636	419	1	565	618	-	33
Canaria	2 042	958	34	-	306	556	7	55	1 084	278	-	363	421	-	22
Colca	1 103	551	18	-	173	284	2	74	552	141	1	202	197	-	11

Fuente: Padrón Electoral
Elaborado: Sub Gerencia de Estadística

Gráfico N° 102
AYACUCHO: POBLACIÓN ELECTORAL POR GÉNERO, SEGÚN DISTRITO

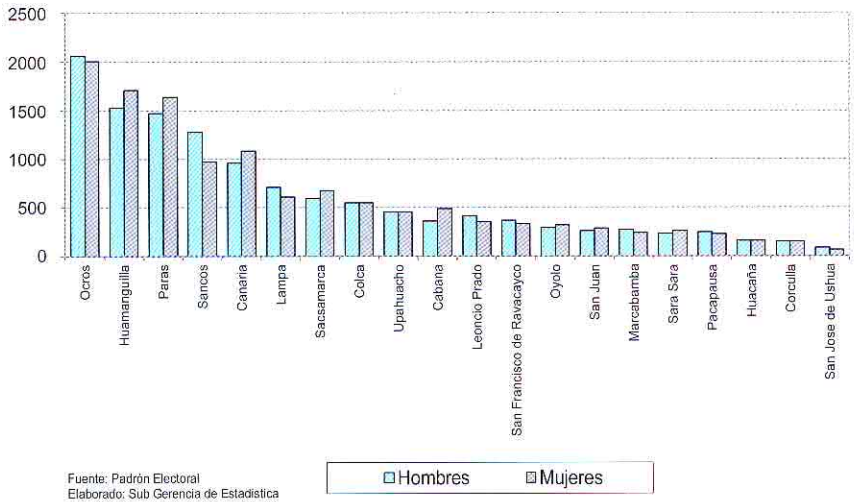

Fuente: Padrón Electoral
Elaborado: Sub Gerencia de Estadística

Gráfico N° 103
AYACUCHO: POBLACIÓN ELECTORAL POR GÉNERO, SEGÚN NIVEL EDUCATIVO

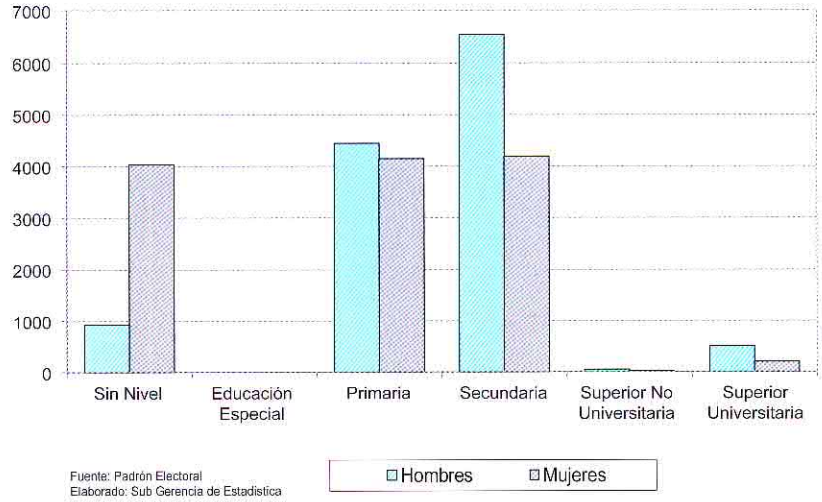

Fuente: Padrón Electoral
Elaborado: Sub Gerencia de Estadística

Podemos observar que la Población Electoral para las Elecciones Distritales con mayor cantidad está en el Distrito de Ocros con un total de 4 065 electores, conformada por 2 060 (50.7%) hombres y 2 005 (49.3%) mujeres. Mientras que la menor Población Electoral se encuentra en el Distrito de San José de Ushua con 151 electores, donde 84 (55.6%) son hombres y 67 (44.4%) son mujeres.

Observando la Población Electoral, respecto al Nivel Educativo en los distritos de Revocatoria tenemos que la mayoría tiene Instrucción Secundaria (42.8%).

Gráfico N° 104
AYACUCHO: POBLACIÓN ELECTORAL POR NIVEL EDUCATIVO
(Porcentaje)

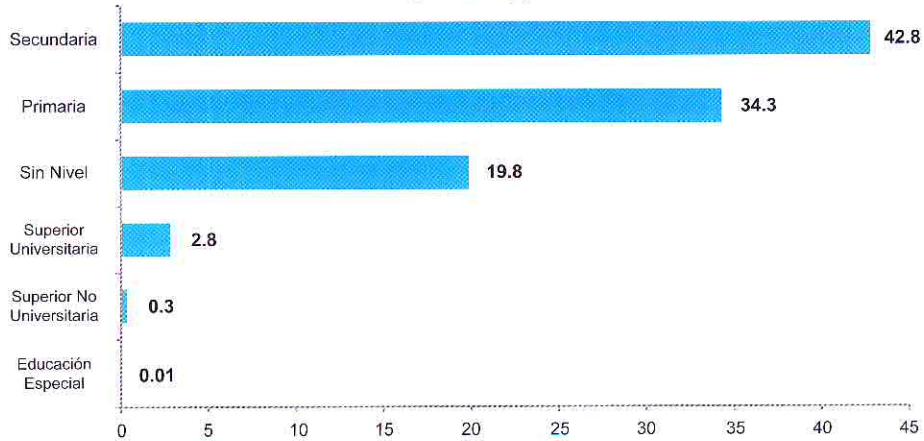

Fuente: Padrón Electoral
Elaborado: Sub Gerencia de Estadística

REVOCATORIAS DISTRITALES



Cajamarca

CAJAMARCA: POBLACIÓN ELECTORAL POR GÉNERO Y NIVEL EDUCATIVO, SEGÚN PROVINCIA Y DISTRITO

Distrito	Total	Hombres							Mujeres						
		Total	Sin Nivel	Educación Especial	Primaria	Secundaria	Superior No Universitaria	Superior Universitaria	Total	Sin Nivel	Educación Especial	Primaria	Secundaria	Superior No Universitaria	Superior Universitaria
Total	**82 340**	**42 367**	**2 910**	**2**	**22 148**	**16 110**	**116**	**1 081**	**39 973**	**9 539**	**2**	**19 417**	**10 413**	**60**	**542**
Cajamarca	13 639	6 543	424	-	3 624	2 300	22	173	7 096	2 069	-	3 379	1 525	11	112
Jesús	10 128	4 876	333	-	2 721	1 688	12	122	5 252	1 591	-	2 478	1 080	9	94
Matara	3 511	1 667	91	-	903	612	10	51	1 844	478	-	901	445	2	18
Celendin	7 875	3 981	275	-	2 273	1 291	11	131	3 894	848	-	2 096	864	-	86
Jose Galvez	2 140	1 045	50	-	412	501	9	73	1 095	133	-	445	455	-	62
La Libertad de Pallan	4 737	2 400	182	-	1 563	628	2	25	2 337	627	-	1 400	301	-	9
Utco	998	536	43	-	298	162	-	33	462	88	-	251	108	-	15
Chota	8 701	4 635	347	-	2 317	1 831	10	130	4 066	940	-	1 848	1 221	7	50
Chimban	1 734	939	77	-	481	360	1	20	795	224	-	370	198	1	2
Choropampa	2 008	1 094	115	-	423	507	2	47	914	310	-	269	324	1	10
Llama	3 298	1 682	95	-	972	578	4	33	1 616	269	-	874	449	4	20
San Juan de Licupis	933	521	18	-	241	241	-	21	412	53	-	186	163	-	10
Tocmoche	728	399	42	-	200	145	3	9	329	84	-	149	87	1	8
Cutervo	10 815	5 721	402	1	3 230	1 933	12	143	5 094	1 261	-	2 527	1 248	5	53
Pimpingos	3 753	1 995	163	1	988	783	4	56	1 758	397	-	864	479	3	15
San Andres de Cutervo	3 244	1 668	79	-	822	702	4	61	1 576	312	-	733	503	1	27
San Jose del Alto	3 818	2 058	160	-	1 420	448	4	26	1 760	552	-	930	266	1	11
Jaen	16 543	9 127	881	1	4 670	3 434	15	126	7 416	1 668	2	3 495	2 157	12	82
Colasay	7 262	3 939	294	1	2 090	1 484	6	64	3 323	597	1	1 686	980	5	54
Sallique	4 230	2 250	346	-	1 145	738	2	19	1 980	721	-	825	429	3	2
San Jose del Alto	5 051	2 938	241	-	1 435	1 212	7	43	2 113	350	1	984	748	4	26

Continúa

REVOCATORIAS DISTRITALES

CAJAMARCA: POBLACIÓN ELECTORAL POR GÉNERO Y NIVEL EDUCATIVO, SEGÚN PROVINCIA Y DISTRITO

Distrito	Total	Hombres							Mujeres						
		Total	Sin Nivel	Educación Especial	Primaria	Secundaria	Superior No Universitaria	Superior Universitaria	Total	Sin Nivel	Educación Especial	Primaria	Secundaria	Superior No Universitaria	Superior Universitaria
San Miguel	19 564	9 737	386	-	4 943	4 089	37	282	9 827	2 112	-	4 969	2 601	21	124
El Prado	2 786	1 399	66	-	748	548	4	33	1 387	338	-	733	305	2	9
La Florida	2 427	1 230	58	-	496	641	3	32	1 197	201	-	544	438	2	12
Llapa	3 772	1 778	59	-	1 004	642	6	67	1 994	569	-	977	408	5	35
Nanchoc	925	485	25	-	206	237	2	15	440	55	-	175	190	2	18
Niepos	2 773	1 310	57	-	592	604	11	46	1 463	285	-	715	440	3	20
San Gregorio	1 668	888	32	-	431	391	5	29	780	130	-	406	223	3	18
San Silvestre de Cochan	3 133	1 578	57	-	893	583	2	43	1 555	327	-	876	340	2	10
Unión Agua Blanca	2 080	1 069	32	-	573	443	4	17	1 011	207	-	543	257	2	2
San Pablo	2 718	1 375	99	-	588	645	3	40	1 343	360	-	628	343	3	9
Tumbaden	2 718	1 375	99	-	588	645	3	40	1 343	360	-	628	343	3	9
Santa Cruz	2 485	1 248	96	-	503	587	6	56	1 237	281	-	475	454	1	26
Andabamba	1 331	646	54	-	253	311	2	26	685	159	-	233	280	-	13
Uticyacu	1 154	602	42	-	250	276	4	30	552	122	-	242	174	1	13

Fuente: Padrón Electoral
Elaborado: Sub Gerencia de Estadística

Cajamarca

Gráfico N° 105
CAJAMARCA: POBLACIÓN ELECTORAL, SEGÚN DISTRITO

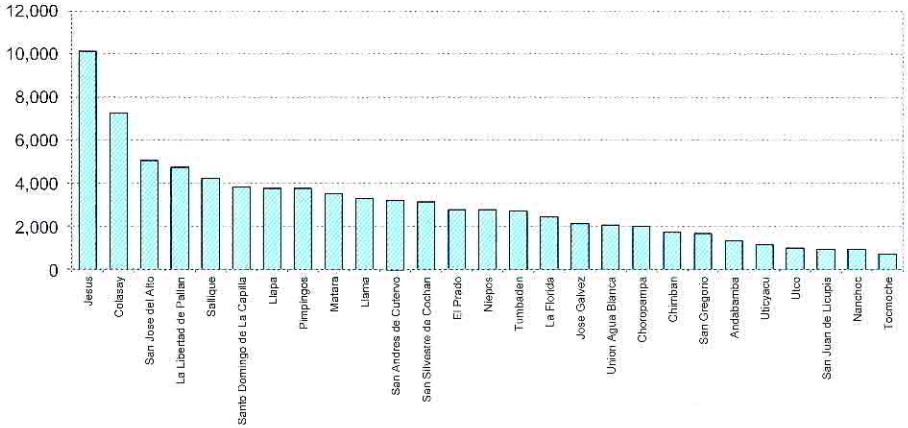

Fuente: Padrón Electoral
Elaborado: Sub Gerencia de Estadística

Gráfico N° 106
CAJAMARCA: POBLACIÓN ELECTORAL POR GÉNERO, SEGÚN NIVEL EDUCATIVO

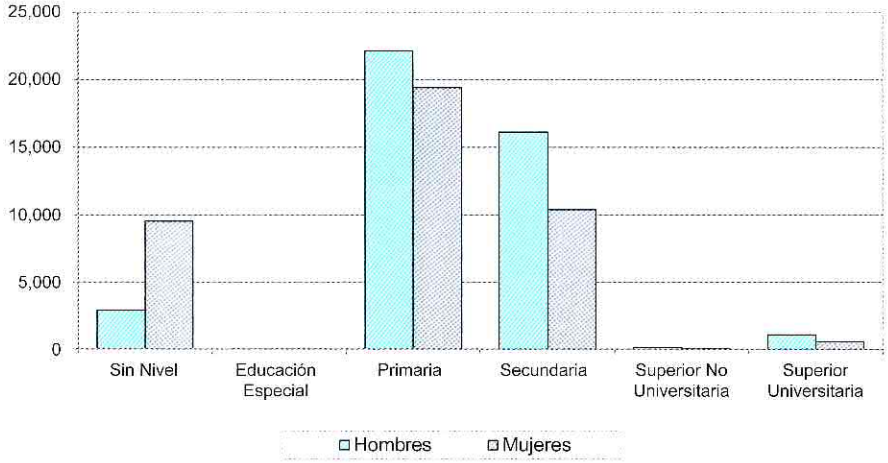

Fuente: Padrón Electoral
Elaborado: Sub Gerencia de Estadística

Podemos observar que la Población Electoral para las Elecciones Distritales con mayor cantidad está en el Distrito de Jesús con un total de 10 128 electores, conformada por 4 876 (48.1%) hombres y 5 252 (51.9%) mujeres. Mientras que la menor Población Electoral se encuentra en el Distrito de Tocmoche con 728 electores, donde 399 (54.8%) son hombres y 329 (45.2%) son mujeres.

Observando la Población Electoral, respecto al Nivel Educativo en los distritos de Revocatoria tenemos que la mayoría tiene Instrucción Primaria (50.5%).

Gráfico N° 107
CAJAMARCA: POBLACIÓN ELECTORAL POR NIVEL EDUCATIVO
(Porcentaje)

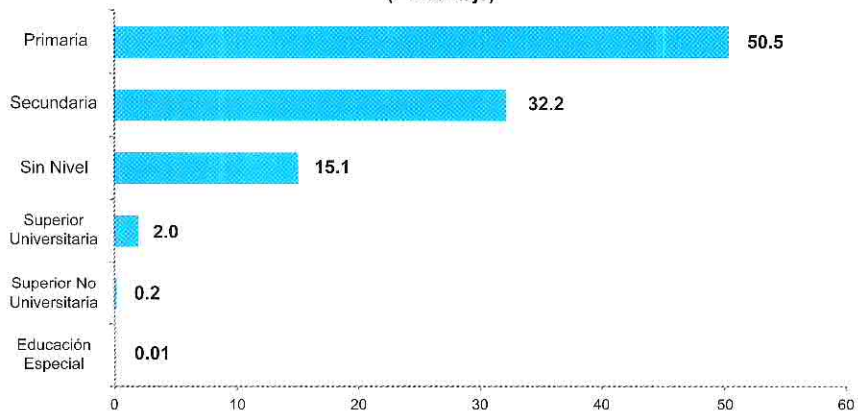

Fuente: Padrón Electoral
Elaborado: Sub Gerencia de Estadística

REVOCATORIAS DISTRITALES

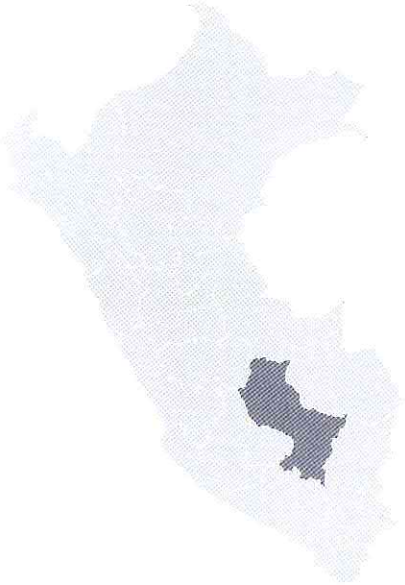

Cusco

CUSCO: POBLACIÓN ELECTORAL POR GÉNERO Y NIVEL EDUCATIVO, SEGÚN PROVINCIA Y DISTRITO

Distrito	Total	Hombres							Mujeres						
		Total	Sin Nivel	Educación Especial	Primaria	Secundaria	Superior No Universitaria	Superior Universitaria	Total	Sin Nivel	Educación Especial	Primaria	Secundaria	Superior No Universitaria	Superior Universitaria
Total	**8 268**	**4 338**	**260**	**-**	**1 088**	**2 578**	**36**	**376**	**3 930**	**821**	**-**	**989**	**1 866**	**37**	**217**
Canas	2 085	1 041	47	-	395	569	1	29	1 044	311	-	403	325	-	5
Quehue	2 085	1 041	47	-	395	569	1	29	1 044	311	-	403	325	-	5
Paruro	2 243	1 182	167	-	424	541	10	40	1 061	382	-	327	333	-	19
Accha	2 243	1 182	167	-	424	541	10	40	1 061	382	-	327	333	-	19
Urubamba	3 940	2 115	46	-	269	1 468	25	307	1 825	128	-	259	1 208	37	193
Machupicchu	3 940	2 115	46	-	269	1 468	25	307	1 825	128	-	259	1 208	37	193

Fuente: Padrón Electoral
Elaborado: Sub Gerencia de Estadística

Gráfico N° 108
CUSCO: POBLACIÓN ELECTORAL POR GÉNERO, SEGÚN DISTRITO

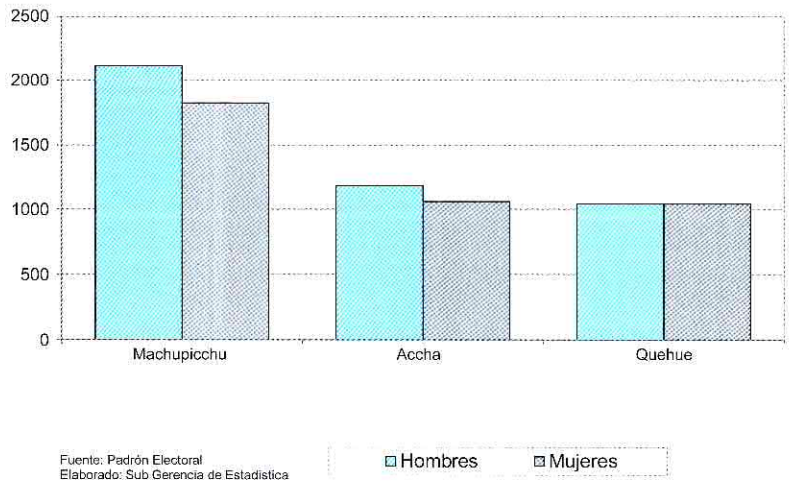

Fuente: Padrón Electoral
Elaborado: Sub Gerencia de Estadística

Gráfico N° 109
CUSCO: POBLACIÓN ELECTORAL POR GÉNERO, SEGÚN NIVEL EDUCATIVO

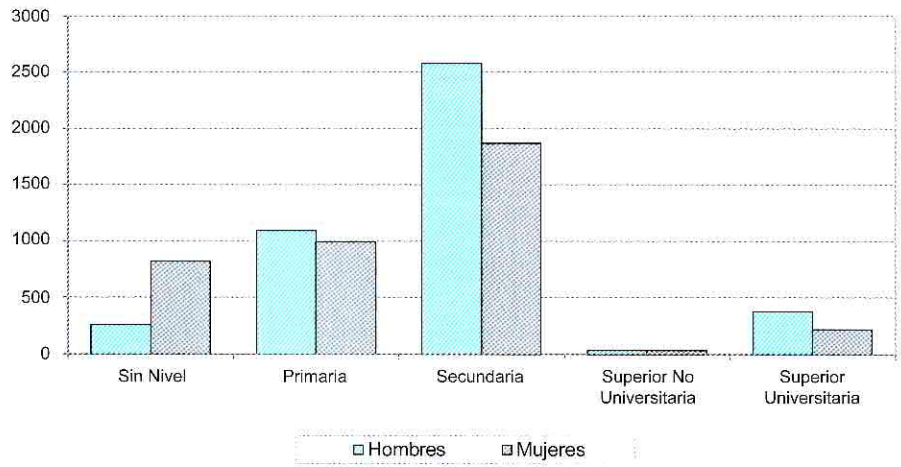

Fuente: Padrón Electoral
Elaborado: Sub Gerencia de Estadística

Podemos observar que la Población Electoral para las Elecciones Distritales con mayor cantidad está en el Distrito de Machupicchu con un total de 3 940 electores, conformada por 2 115 (53.7%) hombres y 1 825 (46.3%) mujeres. Mientras que la menor Población Electoral se encuentra en el Distrito de Quehue con 2 085 electores, donde 1 041 (49.9%) son hombres y 1 044 (50.1%) son mujeres.

Observando la Población Electoral, respecto al Nivel Educativo en los distritos de Revocatoria tenemos que la mayoría tiene Instrucción Secundaria (53.7%).

Gráfico N° 110
CUSCO: POBLACIÓN ELECTORAL POR NIVEL EDUCATIVO
(Porcentaje)

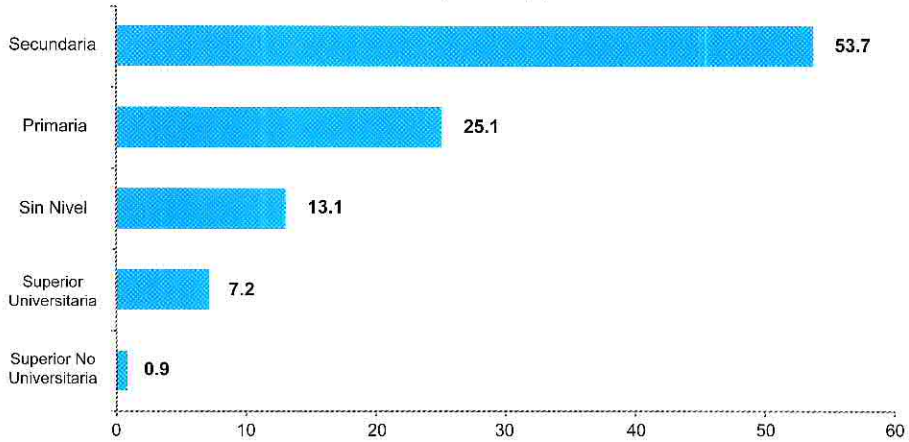

Fuente: Padrón Electoral
Elaborado: Sub Gerencia de Estadística

REVOCATORIAS DISTRITALES



Huancavelica

HUANCAVELICA: POBLACIÓN ELECTORAL POR GÉNERO Y NIVEL EDUCATIVO, SEGÚN PROVINCIA Y DISTRITO

Distrito	Total	Hombres							Mujeres						
		Total	Sin Nivel	Educación Especial	Primaria	Secundaria	Superior No Universitaria	Superior Universitaria	Total	Sin Nivel	Educación Especial	Primaria	Secundaria	Superior No Universitaria	Superior Universitaria
Total	**23 797**	**11 696**	**886**	**1**	**4 039**	**6 146**	**70**	**554**	**12 101**	**3 339**	**-**	**4 116**	**4 320**	**33**	**293**
Acobamba	1 336	650	44	-	298	291	1	16	686	233	-	254	194	1	4
Marcas	1 336	650	44	-	298	291	1	16	686	233	-	254	194	1	4
Castrovirreyna	3 608	1 904	44	-	500	1 150	28	182	1 704	189	-	573	822	13	107
Capillas	958	504	7	-	156	305	5	31	454	42	-	163	229	1	19
Huachos	1 376	714	25	-	203	418	13	55	662	92	-	234	287	10	39
Huamatambo	442	246	3	-	61	167	1	14	196	29	-	65	97	1	4
Tantara	832	440	9	-	80	260	9	82	392	26	-	111	209	1	45
Huancavelica	4 705	2 184	200	-	766	1 152	10	56	2 521	882	-	698	918	3	20
Huando	4 705	2 184	200	-	766	1 152	10	56	2 521	882	-	698	918	3	20
Huaytara	6 014	2 984	115	1	1 068	1 580	14	206	3 030	550	-	1 147	1 190	12	131
Ayavi	722	354	5	-	97	221	1	30	368	40	-	131	172	3	22
Cordova	1 234	555	9	-	234	276	3	33	679	95	-	312	235	1	36
Huayacundo Arma	345	167	4	-	43	86	2	32	178	23	-	61	79	1	14
Quito Arma	765	395	14	-	125	217	3	36	370	54	-	137	155	2	22
Santiago de Chocorvos	2 177	1 113	56	-	465	534	2	56	1 064	268	-	417	352	4	23
Santiago de Quirahuara	771	400	27	1	104	246	3	19	371	70	-	89	197	1	14
Tayacaja	8 134	3 974	483	-	1 407	1 973	17	94	4 160	1 485	-	1 444	1 196	4	31
Huachocolpa	1 847	932	97	-	308	483	5	39	915	304	-	351	253	-	7
Huaribamba	4 495	2 191	278	-	817	1 067	3	26	2 304	833	-	790	662	3	16
San Marcos de Rocchac	1 792	851	108	-	282	423	9	29	941	348	-	303	281	1	8

Fuente: Padrón Electoral
Elaborado: Sub Gerencia de Estadística

Gráfico N° 111
HUANCAVELICA: POBLACIÓN ELECTORAL POR GÉNERO, SEGÚN DISTRITO

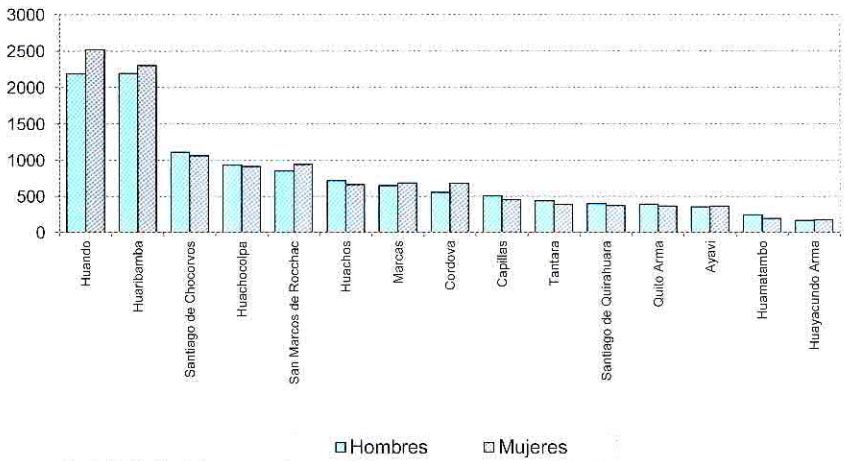

Fuente: Padrón Electoral
Elaborado: Sub Gerencia de Estadística

Gráfico N° 112
HUANCAVELICA: POBLACIÓN ELECTORAL POR GÉNERO, SEGÚN NIVEL EDUCATIVO

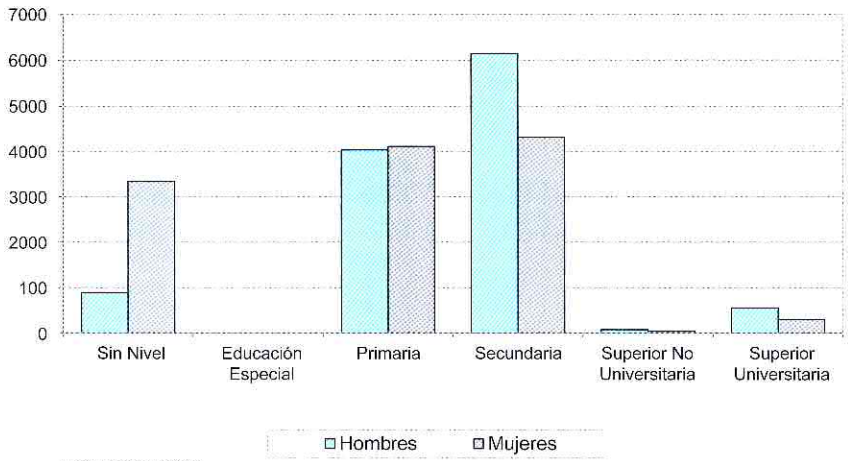

Fuente: Padrón Electoral
Elaborado: Sub Gerencia de Estadística

Podemos observar que la Población Electoral para las Elecciones Distritales con mayor cantidad está en el Distrito de Huando con un total de 4 705 electores, conformada por 2 184 (46.4%) hombres y 2 521 (53.6%) mujeres. Mientras que la menor Población Electoral se encuentra en el Distrito de Huayacundo Arma con 345 electores, donde 167 (48.4%) son hombres y 178 (51.6%) son mujeres.

Observando la Población Electoral, respecto al Nivel Educativo en los distritos de Revocatoria tenemos que la mayoría tiene Instrucción Secundaria (44.0%).

Gráfico N° 113
HUANCAVELICA: POBLACIÓN ELECTORAL POR NIVEL EDUCATIVO
(Porcentaje)

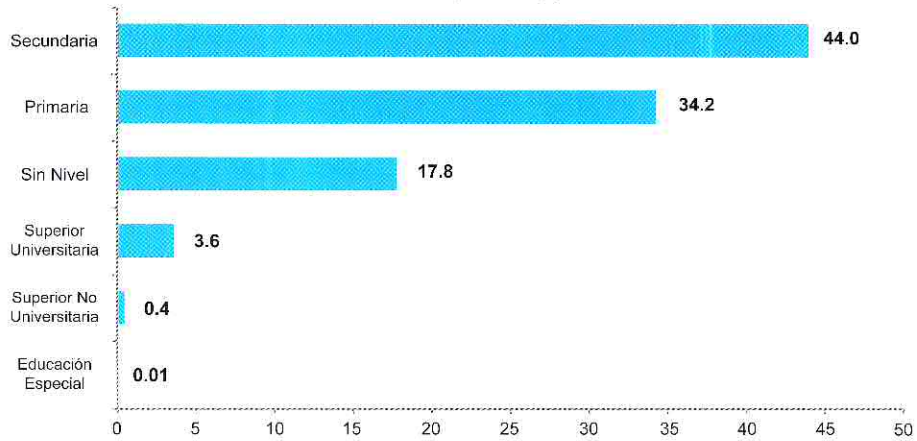

Fuente: Padrón Electoral
Elaborado: Sub Gerencia de Estadística

REVOCATORIAS DISTRITALES

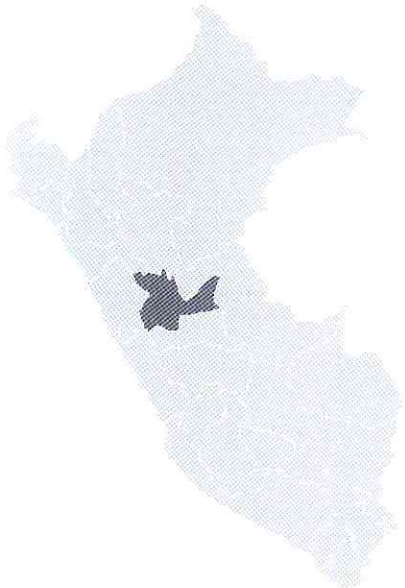

Huánuco

HUÁNUCO: POBLACIÓN ELECTORAL POR GÉNERO Y NIVEL EDUCATIVO, SEGÚN PROVINCIA Y DISTRITO

Distrito	Total	Hombres							Mujeres						
		Total	Sin Nivel	Educación Especial	Primaria	Secundaria	Superior No Universitaria	Superior Universitaria	Total	Sin Nivel	Educación Especial	Primaria	Secundaria	Superior No Universitaria	Superior Universitaria
Total	**14 395**	**7 830**	**859**	**-**	**3 479**	**3 324**	**11**	**157**	**6 565**	**1 809**	**-**	**2 492**	**2 172**	**9**	**83**
Huanuco	3 442	1 800	300	-	575	872	5	48	1 642	670	-	378	559	1	34
San Francisco de Cayran	3 442	1 800	300	-	575	872	5	48	1 642	670	-	378	559	1	34
Leoncio Prado	2 673	1 414	176	-	618	594	2	24	1 259	341	-	456	448	4	10
Hermilio Valdizan	2 673	1 414	176	-	618	594	2	24	1 259	341	-	456	448	4	10
Puerto Inca	5 900	3 419	303	-	1 871	1 198	4	43	2 481	463	-	1 242	755	2	19
Codo del Pozuzo	3 202	1 885	202	-	1 166	485	-	32	1 317	287	-	712	305	1	12
Tournavista	2 698	1 534	101	-	705	713	4	11	1 164	176	-	530	450	1	7
Yarowilca	2 380	1 197	80	-	415	660	-	42	1 183	335	-	416	410	2	20
Choras	2 380	1 197	80	-	415	660	-	42	1 183	335	-	416	410	2	20

Fuente: Padrón Electoral
Elaborado: Sub Gerencia de Estadística

Gráfico N° 114
HUÁNUCO: POBLACIÓN ELECTORAL POR GÉNERO, SEGÚN DISTRITO

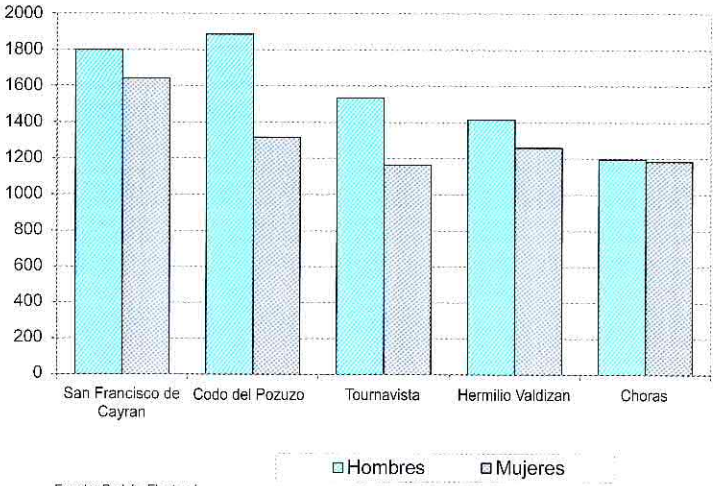

Fuente: Padrón Electoral
Elaborado: Sub Gerencia de Estadística

Gráfico N° 115
HUÁNUCO: POBLACIÓN ELECTORAL POR GÉNERO, SEGÚN NIVEL EDUCATIVO

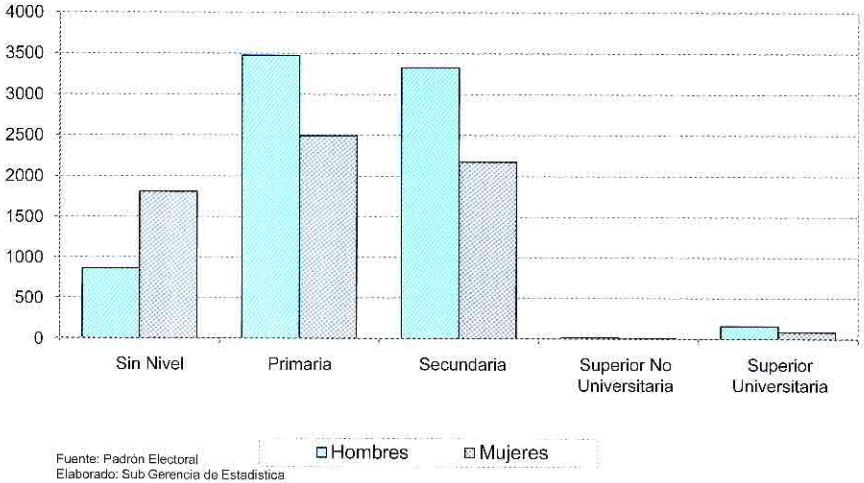

Fuente: Padrón Electoral
Elaborado: Sub Gerencia de Estadística

Podemos observar que la Población Electoral para las Elecciones Distritales con mayor cantidad está en el Distrito de San Francisco de Cayran con un total de 3 442 electores, conformada por 1 800 (52.3%) hombres y 1 642 (47.7%) mujeres. Mientras que la menor Población Electoral se encuentra en el Distrito de Choras con 2 380 electores, donde 1 197 (50.3%) son hombres y 1 183 (49.7%) son mujeres.

Observando la Población Electoral, respecto al Nivel Educativo en los distritos de Revocatoria tenemos que la mayoría tiene Instrucción Primaria (41.5%).

Gráfico N° 116
HUÁNUCO: POBLACIÓN ELECTORAL POR NIVEL EDUCATIVO
(Porcentaje)

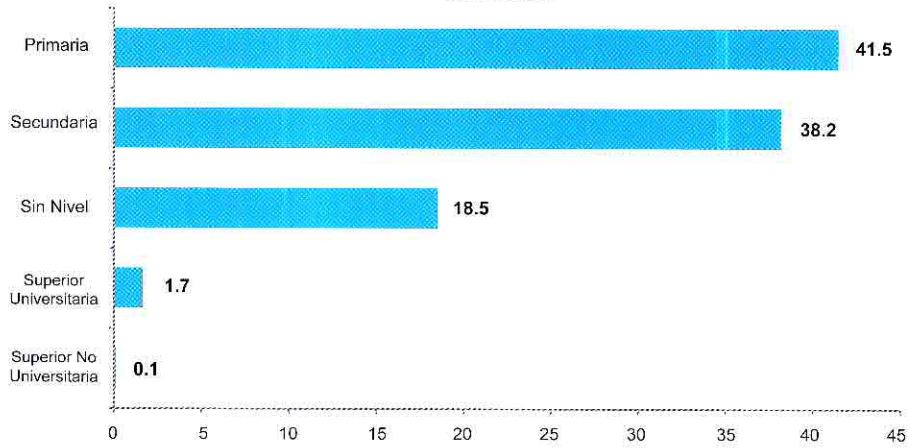

Fuente: Padrón Electoral
Elaborado: Sub Gerencia de Estadística

REVOCATORIAS DISTRITALES

Ica

ICA: POBLACIÓN ELECTORAL POR GÉNERO Y NIVEL EDUCATIVO, SEGÚN PROVINCIA Y DISTRITO

Distrito	Total	Hombres							Mujeres						
		Total	Sin Nivel	Educación Especial	Primaria	Secundaria	Superior No Universitaria	Superior Universitaria	Total	Sin Nivel	Educación Especial	Primaria	Secundaria	Superior No Universitaria	Superior Universitaria
Total	**21 358**	**10 969**	**126**	**7**	**1 675**	**7 971**	**246**	**944**	**10 389**	**660**	**4**	**1 945**	**6 662**	**177**	**941**
Chincha	5 067	2 576	32	-	577	1 761	46	160	2 491	303	-	603	1 417	28	140
Chavin	1 744	951	10	-	305	582	5	49	793	247	-	238	286	7	15
Tambo de Mora	3 323	1 625	22	-	272	1 179	41	111	1 698	56	-	365	1 131	21	125
Ica	3 296	1 642	19	1	210	1 266	21	125	1 654	35	-	304	1 169	20	126
Tate	3 296	1 642	19	1	210	1 266	21	125	1 654	35	-	304	1 169	20	126
Nazca	11 648	6 048	56	6	732	4 454	172	628	5 600	271	4	895	3 669	119	642
Changuillo	1 817	973	27	-	247	656	12	31	844	107	-	198	499	5	35
Marcona	9 831	5 075	29	6	485	3 798	160	597	4 756	164	4	697	3 170	114	607
Palpa	1 347	703	19	-	156	490	7	31	644	51	-	143	407	10	33
Llipata	1 347	703	19	-	156	490	7	31	644	51	-	143	407	10	33

Fuente: Padrón Electoral
Elaborado: Sub Gerencia de Estadística

Gráfico N° 117
ICA: POBLACIÓN ELECTORAL POR GÉNERO, SEGÚN DISTRITO

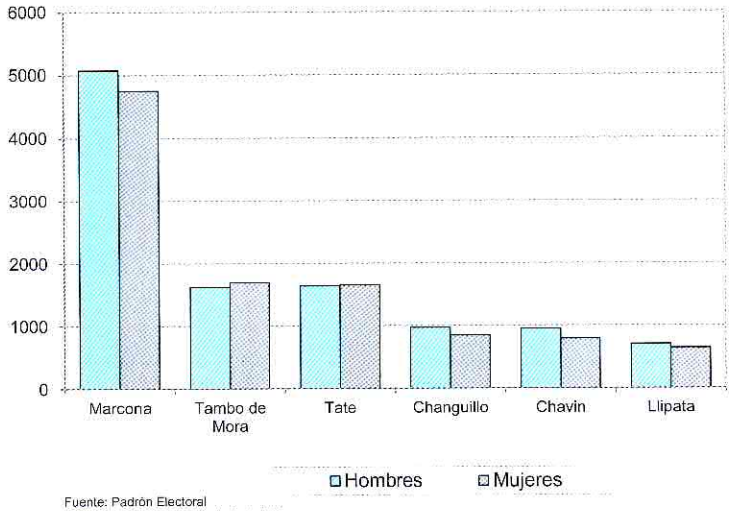

Fuente: Padrón Electoral
Elaborado: Sub Gerencia de Estadística

Gráfico N° 118
ICA: POBLACIÓN ELECTORAL POR GÉNERO, SEGÚN NIVEL EDUCATIVO

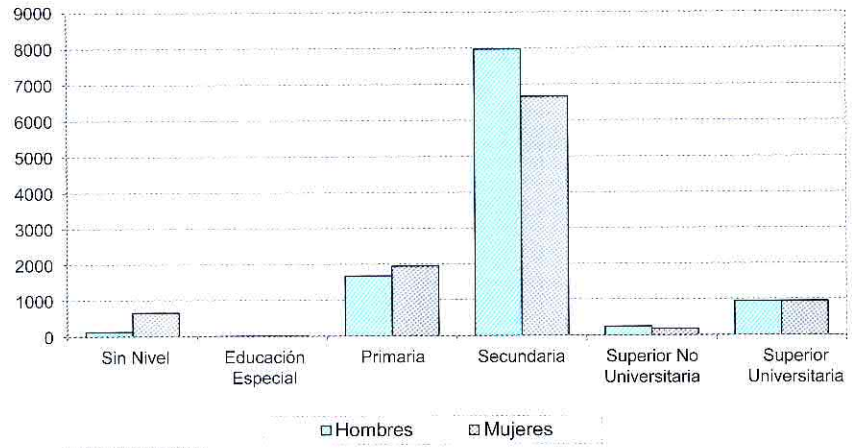

Fuente: Padrón Electoral
Elaborado: Sub Gerencia de Estadística

Podemos observar que la Población Electoral para las Elecciones Distritales con mayor cantidad está en el Distrito de Marcona con un total de 9 831 electores, conformada por 5 075 (51.6%) hombres y 4 756 (48.4%) mujeres. Mientras que la menor Población Electoral se encuentra en el Distrito de Llipata con 1 347 electores, donde 703 (52.2%) son hombres y 644 (47.8%) son mujeres.

Observando la Población Electoral, respecto al Nivel Educativo en los distritos de Revocatoria tenemos que la mayoría tiene Instrucción Secundaria (68.5%).

Gráfico N° 119
ICA: POBLACIÓN ELECTORAL POR NIVEL EDUCATIVO
(Porcentaje)

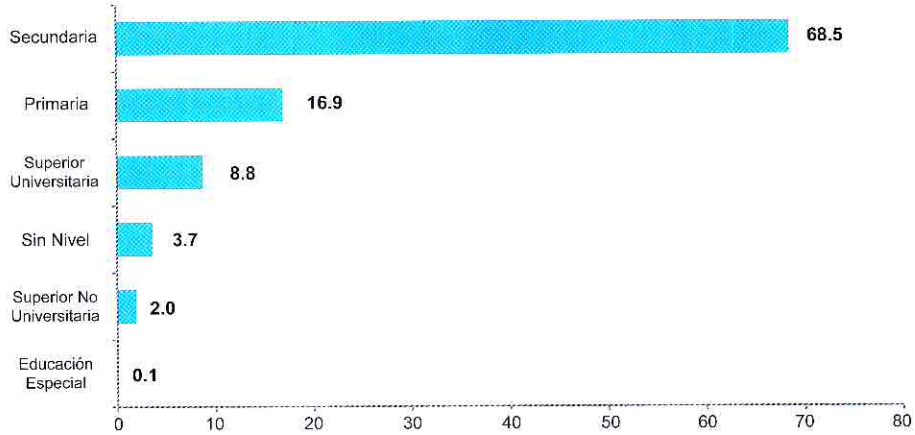

Fuente: Padrón Electoral
Elaborado: Sub Gerencia de Estadística

REVOCATORIAS DISTRITALES

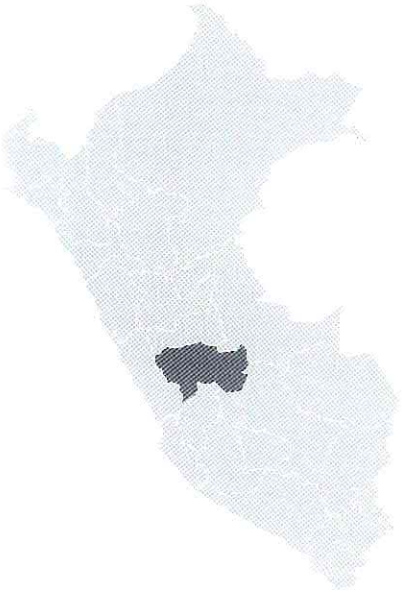

Junín

JUNÍN: POBLACIÓN ELECTORAL POR GÉNERO Y NIVEL EDUCATIVO, SEGÚN PROVINCIA Y DISTRITO

Distrito	Total	Hombres							Mujeres						
		Total	Sin Nivel	Educación Especial	Primaria	Secundaria	Superior No Universitaria	Superior Universitaria	Total	Sin Nivel	Educación Especial	Primaria	Secundaria	Superior No Universitaria	Superior Universitaria
Total	**11 458**	**5 482**	**103**	**-**	**1 133**	**3 637**	**77**	**532**	**5 976**	**743**	**-**	**1 589**	**3 214**	**56**	**374**
Chupaca	1 570	782	17	-	112	525	21	107	788	98	-	150	479	10	51
Tres de Diciembre	1 570	782	17	-	112	525	21	107	788	98	-	150	479	10	51
Concepcion	3 617	1 724	37	-	364	1 177	20	126	1 893	191	-	514	1 069	14	105
Nueve de Julio	1 001	441	9	-	87	301	6	38	560	63	-	137	306	6	48
Orcotuna	2 616	1 283	28	-	277	876	14	88	1 333	128	-	377	763	8	57
Huancayo	1 886	900	16	-	258	552	9	65	986	227	-	297	431	10	21
Chacapampa	908	429	7	-	148	229	6	39	479	131	-	142	192	6	8
Colca	978	471	9	-	110	323	3	26	507	96	-	155	239	4	13
Jauja	4 385	2 076	33	-	399	1 383	27	234	2 309	227	-	628	1 235	22	197
Ataura	1 058	481	4	-	70	339	11	57	577	45	-	116	334	9	73
Huaripampa	825	397	8	-	64	262	6	57	428	32	-	102	229	4	61
Masma	1 470	712	13	-	142	475	10	72	758	79	-	199	436	8	36
Tunan Marca	1 032	486	8	-	123	307	-	48	546	71	-	211	236	1	27

Fuente: Padrón Electoral
Elaborado: Sub Gerencia de Estadística

Gráfico N° 120
JUNÍN: POBLACIÓN ELECTORAL POR GÉNERO, SEGÚN DISTRITO

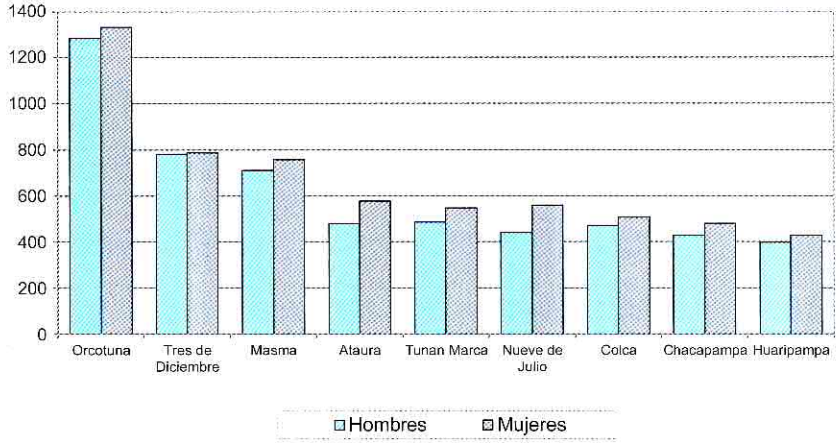

Fuente: Padrón Electoral
Elaborado: Sub Gerencia de Estadística

Gráfico N° 121
JUNÍN: POBLACIÓN ELECTORAL POR GÉNERO, SEGÚN NIVEL EDUCATIVO

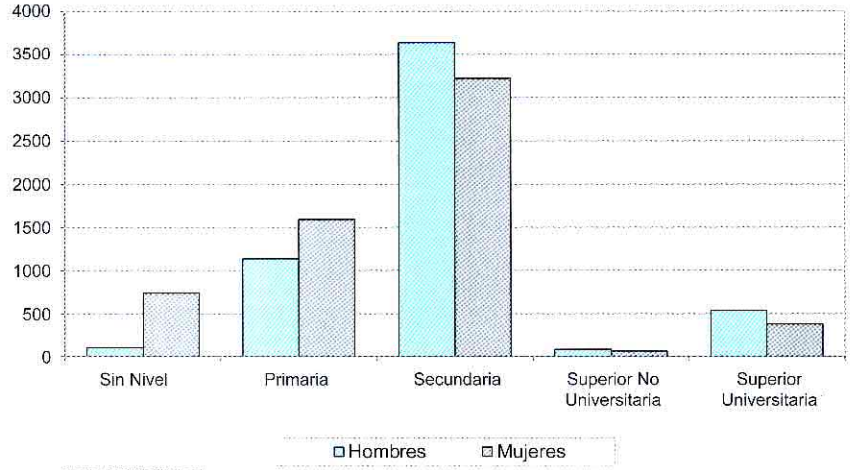

Fuente: Padrón Electoral
Elaborado: Sub Gerencia de Estadística

Podemos observar que la Población Electoral para las Elecciones Distritales con mayor cantidad está en el Distrito de Orcotuna con un total de 2 616 electores, conformada por 1 283 (49.0%) hombres y 1 333 (51.0%) mujeres. Mientras que la menor Población Electoral se encuentra en el Distrito de Huaripampa con 825 electores, donde 397 (48.1%) son hombres y 428 (51.9%) son mujeres.

Observando la Población Electoral, respecto al Nivel Educativo en los distritos de Revocatoria tenemos que la mayoría tiene Instrucción Secundaria (59.8%).

Gráfico N° 122
JUNÍN: POBLACIÓN ELECTORAL POR NIVEL EDUCATIVO
(Porcentaje)

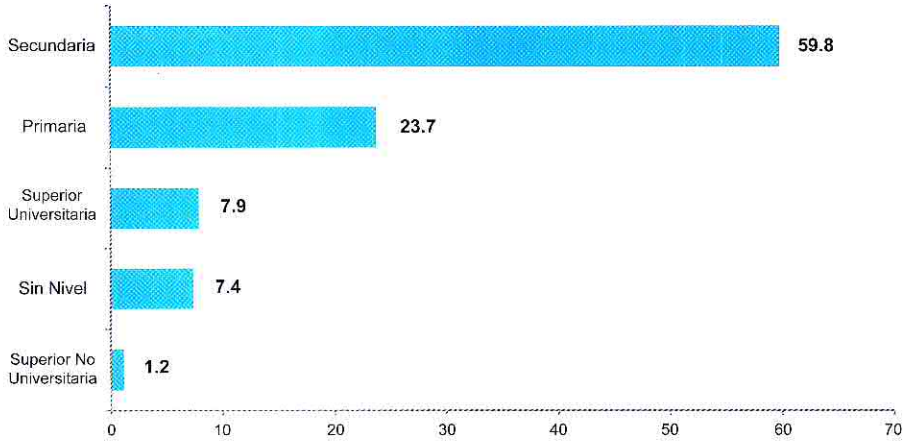

Fuente: Padrón Electoral
Elaborado: Sub Gerencia de Estadística

REVOCATORIAS DISTRITALES

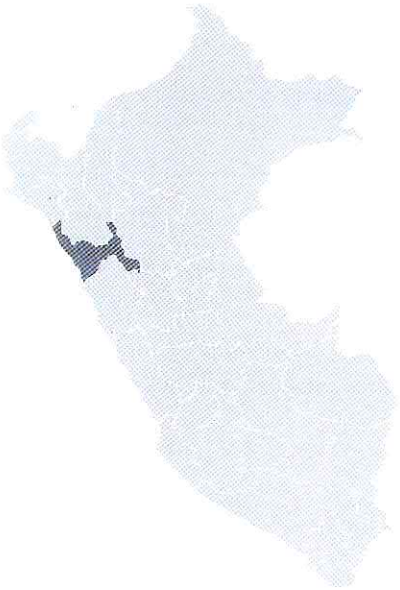

La Libertad

LA LIBERTAD: POBLACIÓN ELECTORAL POR GÉNERO Y NIVEL EDUCATIVO, SEGÚN PROVINCIA Y DISTRITO

Distrito	Total	Hombres							Mujeres						
		Total	Sin Nivel	Educación Especial	Primaria	Secundaria	Superior No Universitaria	Superior Universitaria	Total	Sin Nivel	Educación Especial	Primaria	Secundaria	Superior No Universitaria	Superior Universitaria
Total	**23 404**	**12 234**	**680**	**3**	**6 480**	**4 653**	**74**	**344**	**11 170**	**1 863**	**3**	**5 527**	**3 463**	**45**	**269**
Ascope	2 180	1 127	40	2	260	744	10	71	1 053	95	2	248	620	7	81
Magdalena de Cao	2 180	1 127	40	2	260	744	10	71	1 053	95	2	248	620	7	81
Bolívar	2 002	1 113	84	-	642	363	3	21	889	163	-	484	230	2	10
Condormarca	1 227	698	66	-	411	212	2	7	529	113	-	271	139	1	5
Ucuncha	775	415	18	-	231	151	1	14	360	50	-	213	91	1	5
Julcan	4 426	2 233	167	-	1 403	636	3	24	2 193	509	1	1 274	391	2	16
Carabamba	4 426	2 233	167	-	1 403	636	3	24	2 193	509	1	1 274	391	2	16
Otuzco	7 364	4 047	188	-	2 501	1 284	17	57	3 317	429	-	1 982	875	5	26
Huaranchal	3 856	2 216	116	-	1 422	656	3	19	1 640	188	-	1 030	412	1	9
Mache	2 825	1 455	52	-	847	511	13	32	1 370	191	-	772	392	2	13
Paranday	683	376	20	-	232	117	1	6	307	50	-	180	71	2	4
Pacasmayo	2 448	1 208	53	1	375	688	27	64	1 240	112	-	414	628	16	70
Jequetepeque	2 448	1 208	53	1	375	688	27	64	1 240	112	-	414	628	16	70
Pataz	1 424	708	52	-	410	223	6	17	716	225	-	315	169	3	4
Santiago de Challas	1 424	708	52	-	410	223	6	17	716	225	-	315	169	3	4
Santiago de Chuco	3 560	1 798	96	-	889	715	8	90	1 762	330	-	810	550	10	62
Cachicadan	3 560	1 798	96	-	889	715	8	90	1 762	330	-	810	550	10	62

Fuente: Padrón Electoral
Elaborado: Sub Gerencia de Estadística

Gráfico N° 123
LA LIBERTAD: POBLACIÓN ELECTORAL POR GÉNERO, SEGÚN DISTRITO

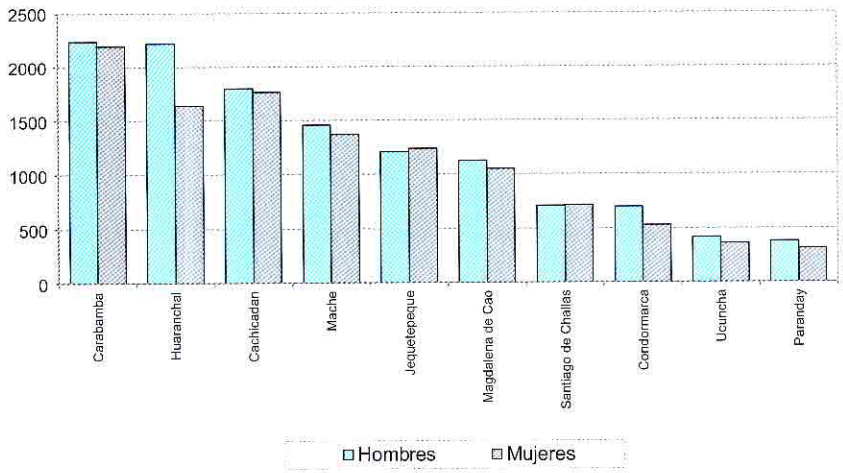

Fuente: Padrón Electoral
Elaborado: Sub Gerencia de Estadística

Gráfico N° 124
LA LIBERTAD: POBLACIÓN ELECTORAL POR GÉNERO, SEGÚN NIVEL EDUCATIVO

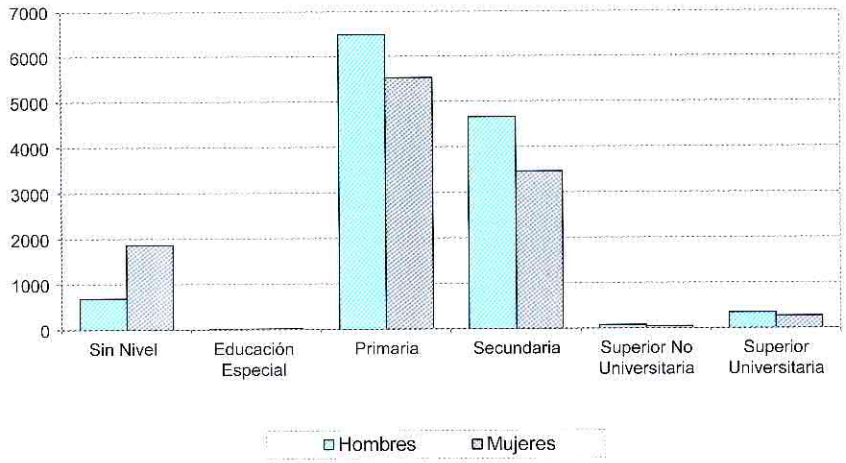

Fuente: Padrón Electoral
Elaborado: Sub Gerencia de Estadística

Podemos observar que la Población Electoral para las Elecciones Distritales con mayor cantidad está en el Distrito de Carabamba con un total de 4 426 electores, conformada por 2 233 (50.5%) hombres y 2 193 (49.5%) mujeres. Mientras que la menor Población Electoral se encuentra en el Distrito de Paranday con 683 electores, donde 376 (55.1%) son hombres y 307 (44.9%) son mujeres.

Observando la Población Electoral, respecto al Nivel Educativo en los distritos de Revocatoria tenemos que la mayoría tiene Instrucción Primaria (51.3%).

Gráfico N° 125
LA LIBERTAD: POBLACIÓN ELECTORAL POR NIVEL EDUCATIVO
(Porcentaje)

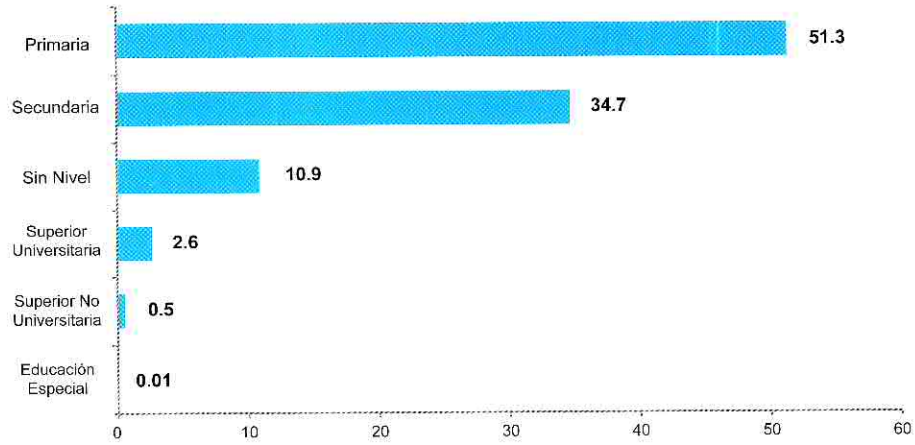

Fuente: Padrón Electoral
Elaborado: Sub Gerencia de Estadística

REVOCATORIAS DISTRITALES

Lambayeque

LAMBAYEQUE: POBLACIÓN ELECTORAL POR GÉNERO Y NIVEL EDUCATIVO, SEGÚN PROVINCIA Y DISTRITO

Distrito	Total	Hombres							Mujeres						
		Total	Sin Nivel	Educación Especial	Primaria	Secundaria	Superior No Universitaria	Superior Universitaria	Total	Sin Nivel	Educación Especial	Primaria	Secundaria	Superior No Universitaria	Superior Universitaria
Total	**33 157**	**16 190**	**1 040**	**9**	**4 354**	**10 015**	**155**	**617**	**16 967**	**3 342**	**4**	**5 150**	**7 892**	**44**	**535**
Chiclayo	24 742	11 982	422	9	2 750	8 098	142	561	12 760	1 425	4	3 567	7 201	42	521
Eten	7 943	3 823	138	1	1 058	2 397	35	194	4 120	609		1 409	1 926	20	156
Pomalca	16 799	8 159	284	8	1 692	5 701	107	367	8 640	816	4	2 158	5 275	22	365
Ferreñafe	8 415	4 208	618	-	1 604	1 917	13	56	4 207	1 917	-	1 583	691	2	14
Incahuasi	8 415	4 208	618	-	1 604	1 917	13	56	4 207	1 917	-	1 583	691	2	14

Fuente: Padrón Electoral
Elaborado: Sub Gerencia de Estadística

Gráfico N° 126
LAMBAYEQUE: POBLACIÓN ELECTORAL POR GÉNERO, SEGÚN DISTRITO

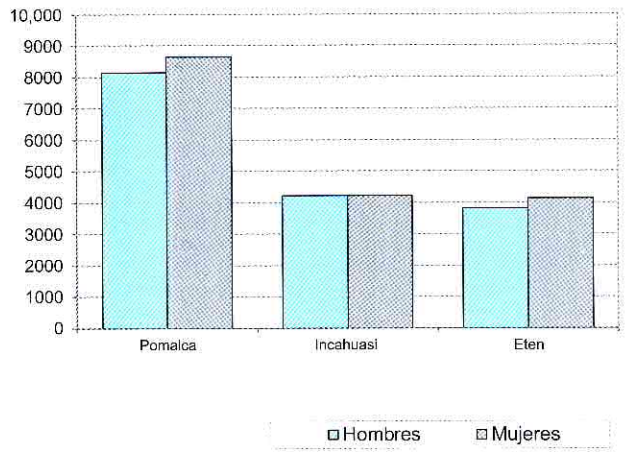

Fuente: Padrón Electoral
Elaborado: Sub Gerencia de Estadística

Gráfico N° 127
LAMBAYEQUE: POBLACIÓN ELECTORAL POR GÉNERO, SEGÚN NIVEL EDUCATIVO

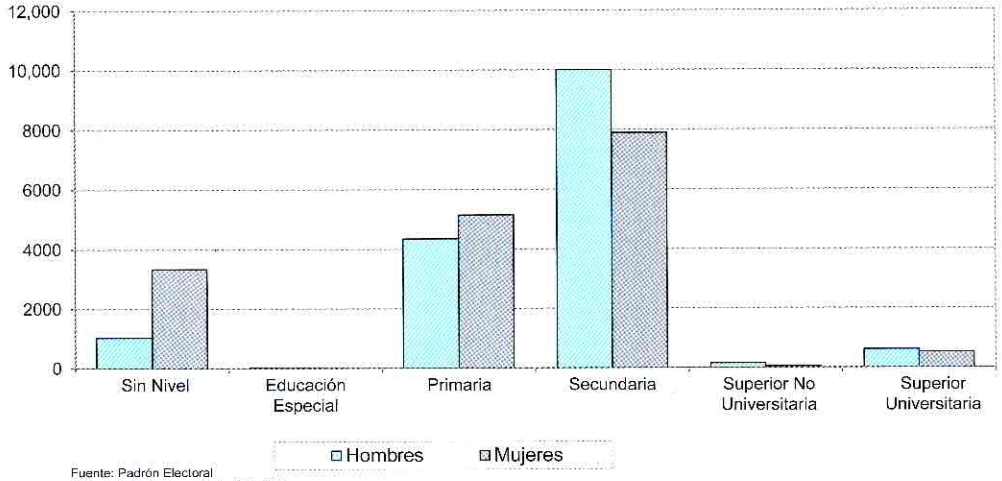

Fuente: Padrón Electoral
Elaborado: Sub Gerencia de Estadística

Podemos observar que la Población Electoral para las Elecciones Distritales con mayor cantidad está en el Distrito de Pomalca con un total de 16 799 electores, conformada por 8 159 (48.6%) hombres y 8 640 (51.4%) mujeres. Mientras que la menor Población Electoral se encuentra en el Distrito de Eten con 7 943 electores, donde 3 823 (48.1%) son hombres y 4 120 (51.9%) son mujeres.

Observando la Población Electoral, respecto al Nivel Educativo en los distritos de Revocatoria tenemos que la mayoría tiene Instrucción Secundaria (54.0%).

Gráfico N° 128
LAMBAYEQUE: POBLACIÓN ELECTORAL POR NIVEL EDUCATIVO
(Porcentaje)

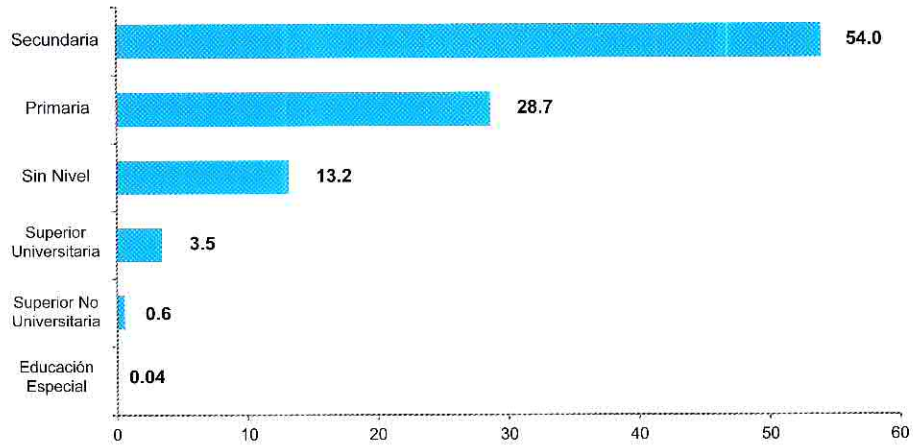

Fuente: Padrón Electoral
Elaborado: Sub Gerencia de Estadística

REVOCATORIAS DISTRITALES



Lima

LIMA: POBLACIÓN ELECTORAL POR GÉNERO Y NIVEL EDUCATIVO, SEGÚN PROVINCIA Y DISTRITO

Distrito	Total	Hombres							Mujeres						
		Total	Sin Nivel	Educación Especial	Primaria	Secundaria	Superior No Universitaria	Superior Universitaria	Total	Sin Nivel	Educación Especial	Primaria	Secundaria	Superior No Universitaria	Superior Universitaria
Total	**77 726**	**39 941**	**614**	**27**	**8 179**	**27 331**	**701**	**3 089**	**37 785**	**2 073**	**25**	**9 486**	**23 071**	**468**	**2 662**
Barranca	15 830	8 263	256	9	2 165	5 315	84	434	7 567	650	5	2 137	4 313	71	391
Supe	15 830	8 263	256	9	2 165	5 315	84	434	7 567	650	5	2 137	4 313	71	391
Cajatambo	1 117	598	12	-	261	296	2	27	519	47	-	253	211	-	8
Gorgor	1 117	598	12	-	261	296	2	27	519	47	-	253	211	-	8
Canta	1 319	705	4	-	270	381	6	44	614	18	-	284	281	3	28
Arahuay	543	293	1	-	117	147	3	25	250	4	-	111	110	3	22
Huamantanga	776	412	3	-	153	234	3	19	364	14	-	173	171		6
Cañete	18 632	9 522	153	2	1 633	6 841	265	628	9 110	387	2	1 896	6 072	179	574
Cerro Azul	5 181	2 653	57	-	470	1 918	62	146	2 528	128	-	545	1 674	47	134
Chilca	9 396	4 818	72	-	789	3 562	108	287	4 578	189	2	925	3 107	74	281
Pacaran	1 348	693	6	-	178	430	18	61	655	29	-	188	379	21	38
San Antonio	2 707	1 358	18	2	196	931	77	134	1 349	41	-	238	912	37	121
Huaral	2 323	1 238	13	-	397	727	6	95	1 085	35	-	485	511	6	48
Atavillos Alto	596	330	3	-	112	187	5	23	266	11	-	127	118	1	9
Atavillos Bajo	868	447	4	-	131	262	-	50	421	9	-	177	207	1	27
Lampian	543	288	5	-	98	170	1	14	255	12	-	98	134	3	8
Santa Cruz de Andamarca	316	173	1	-	56	108	-	8	143	3	-	83	52	1	4
Huarochiri	13 853	7 052	61	6	1 309	5 075	89	512	6 801	262	4	1 816	4 171	53	495
Carampoma	426	201	3	-	60	122	1	15	225	9	-	94	116	1	5
Huachupampa	535	289	1	-	64	201	3	20	246	6	-	79	147	-	14
Huanza	609	319	2	-	61	229	-	27	290	16	-	120	140	-	14
Langa	816	433	3	-	140	262	-	28	383	7	-	167	204	-	5
San Damian	1 456	754	9	-	206	515	1	23	702	13	-	281	400	2	6
San Juan de Iris	426	216	2	-	55	144	1	14	210	4	-	77	116	-	13
San Lorenzo de Quinti	1 104	589	2	-	191	361	4	31	515	21	-	246	234	2	12
Santa Eulalia	8 071	4 054	38	6	498	3 092	76	344	4 017	172	4	673	2 704	46	418
Santiago de Anchucaya	410	197	1	-	34	149	3	10	213	14	-	79	110	2	8

Continúa

REVOCATORIAS DISTRITALES



Lima

LIMA: POBLACIÓN ELECTORAL POR GÉNERO Y NIVEL EDUCATIVO, SEGÚN PROVINCIA Y DISTRITO

Distrito	Total	Hombres							Mujeres						
		Total	Sin Nivel	Educación Especial	Primaria	Secundaria	Superior No Universitaria	Superior Universitaria	Total	Sin Nivel	Educación Especial	Primaria	Secundaria	Superior No Universitaria	Superior Universitaria
Huaura	812	443	4	-	151	259	2	27	369	26	-	172	158	2	11
Santa Leonor	812	443	4	-	151	259	2	27	369	26	-	172	158	2	11
Lima	16 318	8 212	59	10	983	5 873	200	1 087	8 106	247	14	1 226	5 534	120	965
Pucusana	7 316	3 609	21	2	532	2 726	78	250	3 707	95	4	690	2 578	47	293
Punta Negra	4 615	2 337	13	2	233	1 587	65	437	2 278	72	4	268	1 537	37	360
San Bartolo	4 387	2 266	25	6	218	1 560	57	400	2 121	80	6	268	1 419	36	312
Oyon	683	343	3	-	104	210	-	26	340	23	-	133	175	2	7
Navan	683	343	3	-	104	210	-	26	340	23	-	133	175	2	7
Yauyos	6 839	3 565	49	-	906	2 354	47	209	3 274	378	-	1 084	1 645	32	135
Azangaro	517	278	2	-	57	198	3	18	239	20	-	77	133	5	4
Catahuasi	1 047	537	4	-	103	363	13	54	510	27	-	120	314	4	45
Chocos	1 121	613	12	-	165	393	5	38	508	89	-	170	223	7	19
Hongos	347	174	-	-	47	108	5	14	173	22	-	65	76	2	8
Omas	679	351	7	-	88	229	4	23	328	13	-	93	198	6	18
Tanta	424	201	1	-	72	121	1	6	223	15	-	87	114		7
Tomas	609	302	1	-	61	221	7	12	307	7	-	80	203	4	13
Tupe	482	251	1	-	66	165	4	15	231	31	-	102	87	3	8
Viñac	1 613	858	21	-	247	556	5	29	755	154	-	290	297	1	13

Fuente: Padrón Electoral
Elaborado: Sub Gerencia de Estadística

Gráfico N° 129
LIMA: POBLACIÓN ELECTORAL POR GÉNERO, SEGÚN DISTRITO

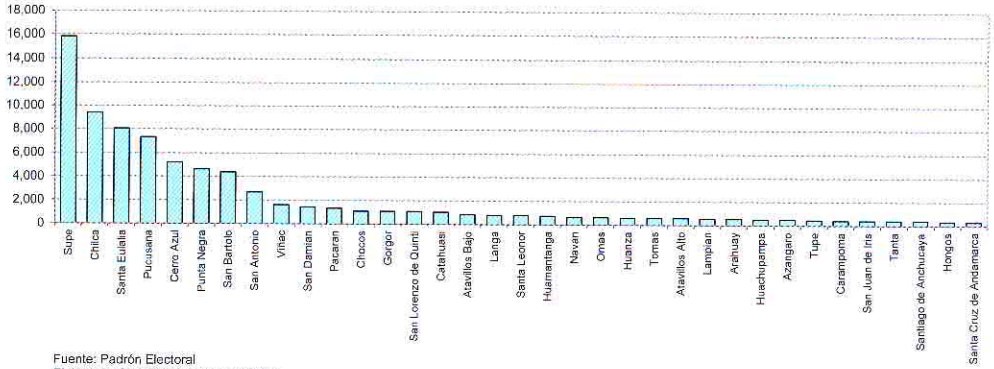

Fuente: Padrón Electoral
Elaborado: Sub Gerencia de Estadística

Gráfico N° 130
LIMA: POBLACIÓN ELECTORAL POR GÉNERO, SEGÚN NIVEL EDUCATIVO

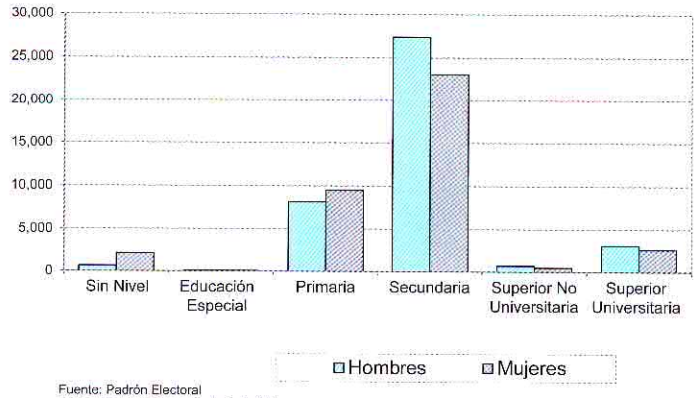

Fuente: Padrón Electoral
Elaborado: Sub Gerencia de Estadística

Podemos observar que la Población Electoral para las Elecciones Distritales con mayor cantidad está en el Distrito de Supe con un total de 15 830 electores, conformada por 8 263 (52.2%) hombres y 7 567 (47.8%) mujeres. Mientras que la menor Población Electoral se encuentra en el Distrito de Santa Cruz de Andamarca con 316 electores, donde 173 (54.7%) son hombres y 143 (45.3%) son mujeres.

Observando la Población Electoral, respecto al Nivel Educativo en los distritos de Revocatoria tenemos que la mayoría tiene Instrucción Secundaria (64.8%).

Gráfico N° 131
LIMA: POBLACIÓN ELECTORAL POR NIVEL EDUCATIVO
(Porcentaje)

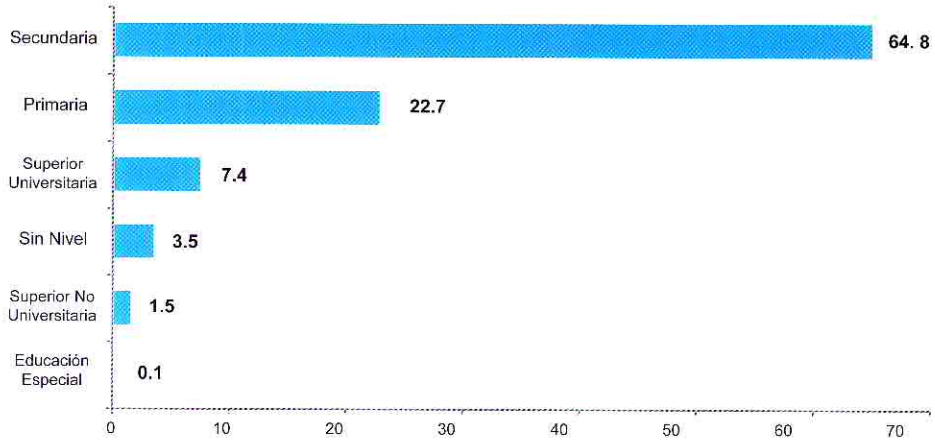

Fuente: Padrón Electoral
Elaborado: Sub Gerencia de Estadística

REVOCATORIAS DISTRITALES



Loreto

LORETO: POBLACIÓN ELECTORAL POR GÉNERO Y NIVEL EDUCATIVO, SEGÚN PROVINCIA Y DISTRITO

Distrito	Total	Hombres							Mujeres						
		Total	Sin Nivel	Educación Especial	Primaria	Secundaria	Superior No Universitaria	Superior Universitaria	Total	Sin Nivel	Educación Especial	Primaria	Secundaria	Superior No Universitaria	Superior Universitaria
Total	**33 679**	**19 147**	**2 405**	**2**	**8 121**	**8 352**	**35**	**232**	**14 532**	**3 780-**		**6 582**	**4 099**	**11**	**60**
Alto Amazonas	12 048	6 866	690	1	3 296	2 778	17	84	5 182	1 087	-	2 481	1 567	8	39
Jeberos	2 263	1 269	257	-	577	427	1	7	994	383	-	381	221	1	8
Lagunas	7 240	4 060	326	1	1 829	1 835	12	57	3 180	541	-	1 487	1 119	7	26
Santa Cruz	2 545	1 537	107	-	890	516	4	20	1 008	163	-	613	227	-	5
Datem del Marañon	6 594	3 669	727	1	1 244	1 638	9	50	2 925	1 315	-	1 076	531	1	2
Andoas	3 151	1 853	441		637	754	6	15	1 298	660	-	374	262	-	2
Cahuapanas	3 443	1 816	286	1	607	884	3	35	1 627	655	-	702	269	1	-
Loreto	10 064	5 878	907		2 586	2 327	7	51	4 186	1 184	-	1 965	1 026	2	9
Trompeteros	3 857	2 292	266	-	879	1 132	2	13	1 565	538	-	615	408	1	3
Urarinas	6 207	3 586	641	-	1 707	1 195	5	38	2 621	646	-	1 350	618	1	6
Requena	1 152	635	30	-	257	335	-	13	517	48	-	302	167	-	-
Yaquerana	1 152	635	30	-	257	335	-	13	517	48	-	302	167	-	-
Ucayali	3 821	2 099	51	-	738	1 274	2	34	1 722	146	-	758	808	-	10
Padre Marquez	3 821	2 099	51	-	738	1 274	2	34	1 722	146	-	758	808	-	10

Fuente: Padrón Electoral
Elaborado: Sub Gerencia de Estadística

Gráfico N° 132
LORETO: POBLACIÓN ELECTORAL POR GÉNERO, SEGÚN DISTRITO

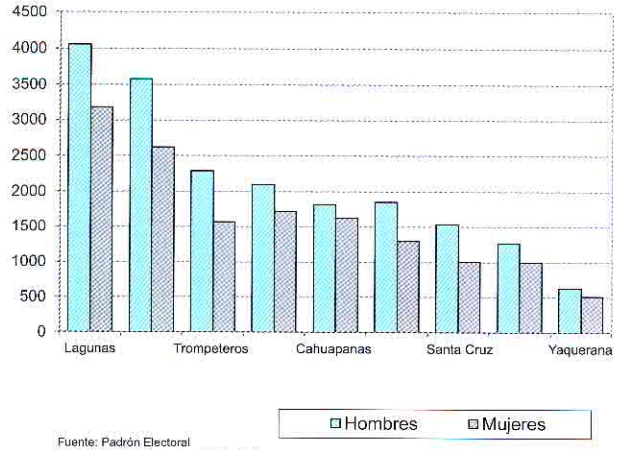

Fuente: Padrón Electoral
Elaborado: Sub Gerencia de Estadística

Gráfico N° 133
LORETO: POBLACIÓN ELECTORAL POR GÉNERO, SEGÚN NIVEL EDUCATIVO

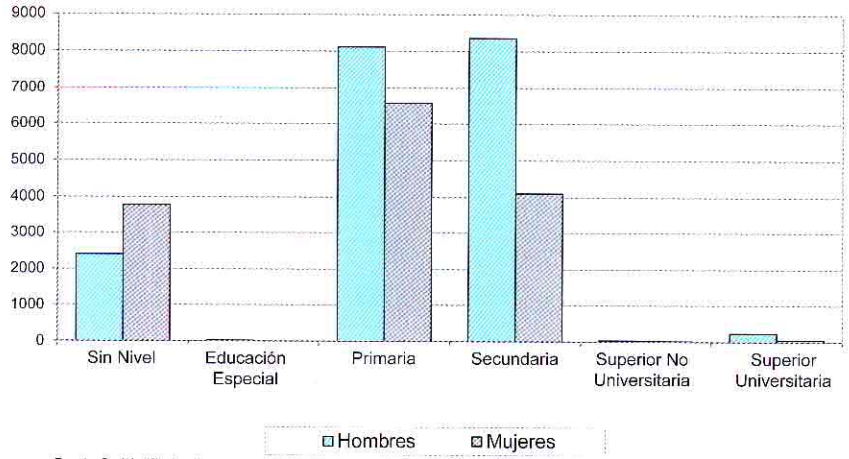

Fuente: Padrón Electoral
Elaborado: Sub Gerencia de Estadística

Podemos observar que la Población Electoral para las Elecciones Distritales con mayor cantidad está en el Distrito de Lagunas con un total de 7 240 electores, conformada por 4 060 (56.1%) hombres y 3 180 (43.9%) mujeres. Mientras que la menor Población Electoral se encuentra en el Distrito de Yaquerena con 1 152 electores, donde 635 (55.1%) son hombres y 517 (44.9%) son mujeres.

Observando la Población Electoral, respecto al Nivel Educativo en los distritos de Revocatoria tenemos que la mayoría tiene Instrucción Primaria (43.7%).

Gráfico N° 134
LORETO: POBLACIÓN ELECTORAL POR NIVEL EDUCATIVO
(Porcentaje)

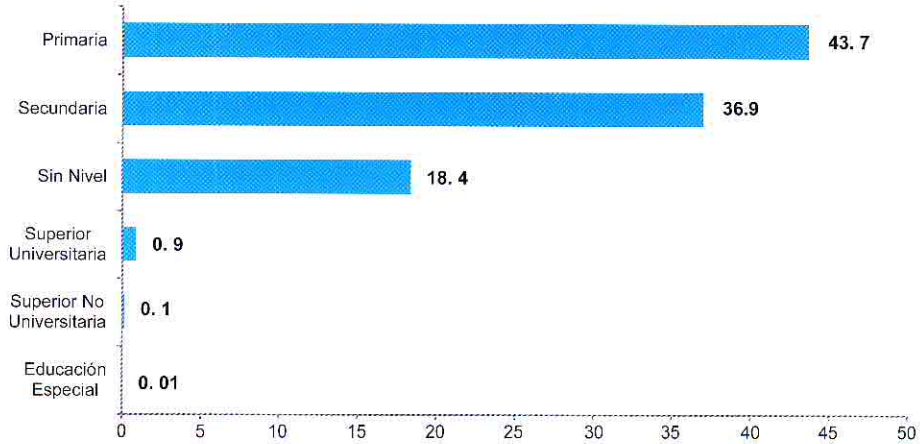

Fuente: Padrón Electoral
Elaborado: Sub Gerencia de Estadística

REVOCATORIAS DISTRITALES



Moquegua

MOQUEGUA: POBLACIÓN ELECTORAL POR GÉNERO Y NIVEL EDUCATIVO, SEGÚN PROVINCIA Y DISTRITO

Distrito	Total	Hombres							Mujeres						
		Total	Sin Nivel	Educación Especial	Primaria	Secundaria	Superior No Universitaria	Superior Universitaria	Total	Sin Nivel	Educación Especial	Primaria	Secundaria	Superior No Universitaria	Superior Universitaria
Total	**9 505**	**4 895**	**118**	**1**	**775**	**3 197**	**158**	**646**	**4 610**	**558**	**-**	**862**	**2 566**	**59**	**565**
Mariscal Nieto	9 505	4 895	118	1	775	3 197	158	646	4 610	558	-	862	2 566	59	565
Samegua	6 364	3 207	37		352	2 189	132	497	3 157	157	-	524	1 929	48	499
San Cristobal	3 141	1 688	81	1	423	1 008	26	149	1 453	401	-	338	637	11	66

Fuente: Padrón Electoral
Elaborado: Sub Gerencia de Estadística

Gráfico N° 135
MOQUEGUA: POBLACIÓN ELECTORAL POR GÉNERO, SEGÚN DISTRITO

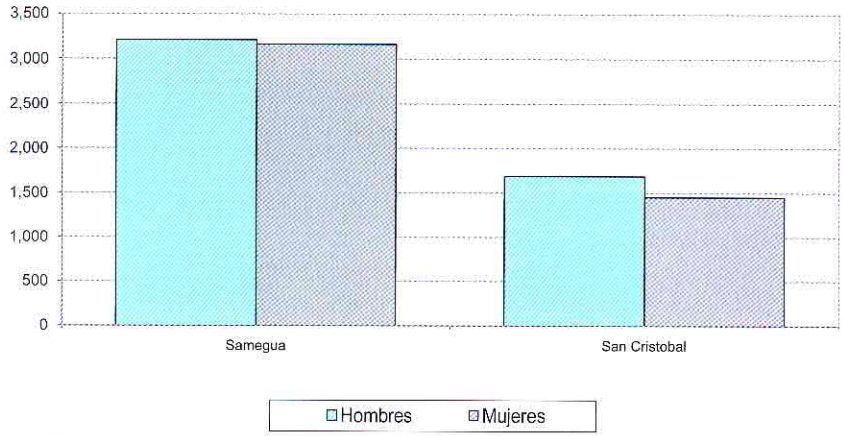

Fuente: Padrón Electoral
Elaborado: Sub Gerencia de Estadística

Gráfico N° 136
MOQUEGUA: POBLACIÓN ELECTORAL POR GÉNERO, SEGÚN NIVEL EDUCATIVO

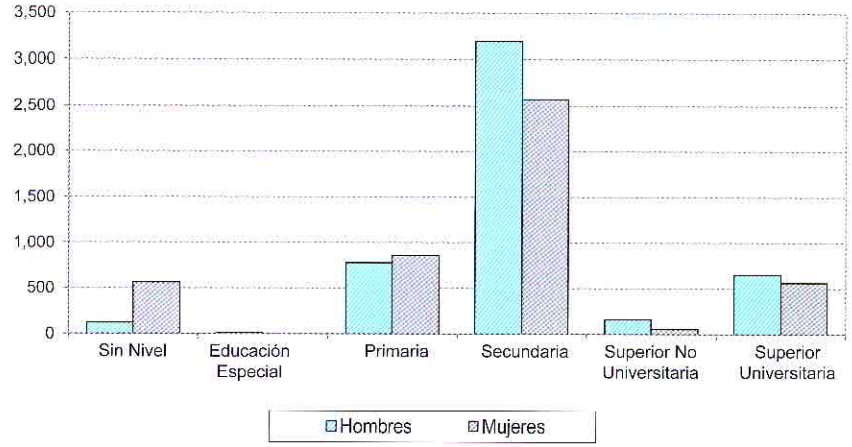

Fuente: Padrón Electoral
Elaborado: Sub Gerencia de Estadística

Podemos observar que la Población Electoral para las Elecciones Distritales con mayor cantidad está en el Distrito de Samegua con un total de 6 364 electores, conformada por 3 207 (50.4%) hombres y 3 157 (49.6%) mujeres. Mientras que la menor Población Electoral se encuentra en el Distrito de San Cristobal con 3 141 electores, donde 1 688 (53.7%) son hombres y 1 453 (46.3%) son mujeres.

Observando la Población Electoral, respecto al Nivel Educativo en los distritos de Revocatoria tenemos que la mayoría tiene Instrucción Secundaria (60.6%).

Gráfico N° 137
MOQUEGUA: POBLACIÓN ELECTORAL POR NIVEL EDUCATIVO
(Porcentaje)

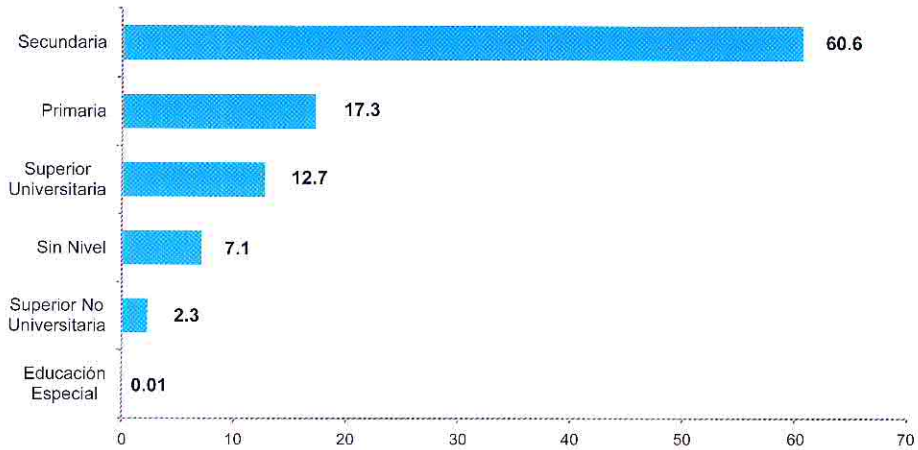

Fuente: Padrón Electoral
Elaborado: Sub Gerencia de Estadística

REVOCATORIAS DISTRITALES



PIURA: POBLACIÓN ELECTORAL POR GÉNERO Y NIVEL EDUCATIVO, SEGÚN PROVINCIA Y DISTRITO

Distrito	Total	Hombres							Mujeres						
		Total	Sin Nivel	Educación Especial	Primaria	Secundaria	Superior No Universitaria	Superior Universitaria	Total	Sin Nivel	Educación Especial	Primaria	Secundaria	Superior No Universitaria	Superior Universitaria
Total	**60 300**	**30 996**	**2 366**	**15**	**10 314**	**16 683**	**209**	**1 409**	**29 304**	**3 461**	**10**	**10 933**	**13 434**	**168**	**1 298**
Ayabaca	12 797	6 787	1 289	-	3 433	1 957	23	85	6 010	2 038	-	2 752	1 156	9	55
Frias	12 797	6 787	1 289	-	3 433	1 957	23	85	6 010	2 038	-	2 752	1 156	9	55
Paita	17 252	8 986	837	6	3 180	4 649	40	274	8 266	1 018	3	3 394	3 563	38	250
Colan	9 342	4 872	547	2	1 789	2 376	21	137	4 470	639	2	1 934	1 729	16	150
La Huaca	7 910	4 114	290	4	1 391	2 273	19	137	3 796	379	1	1 460	1 834	22	100
Sechura	2 346	1 228	43	-	545	586	14	40	1 118	76	-	573	437	7	25
Cristo Nos Valga	2 346	1 228	43	-	545	586	14	40	1 118	76	-	573	437	7	25
Talara	27 905	13 995	197	9	3 156	9 491	132	1 010	13 910	329	7	4 214	8 278	114	968
El Alto	5 411	2 800	33	2	617	1 952	22	174	2 611	71	-	779	1 550	27	184
La Brea	9 560	4 713	52	3	836	3 324	62	436	4 847	95	1	1 219	3 061	43	428
Los Organos	6 596	3 264	27	4	807	2 184	22	220	3 332	63	6	1 131	1 906	29	197
Mancora	6 338	3 218	85	-	896	2 031	26	180	3 120	100	-	1 085	1 761	15	159

Fuente: Padrón Electoral
Elaborado: Sub Gerencia de Estadística

Piura

Gráfico N° 138
PIURA: POBLACIÓN ELECTORAL POR GÉNERO, SEGÚN DISTRITO

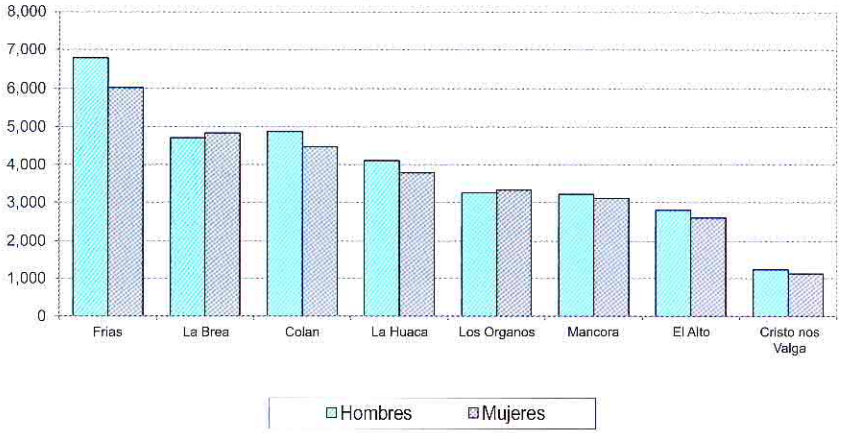

Fuente: Padrón Electoral
Elaborado: Sub Gerencia de Estadística

Gráfico N° 139
PIURA: POBLACIÓN ELECTORAL POR GÉNERO, SEGÚN NIVEL EDUCATIVO

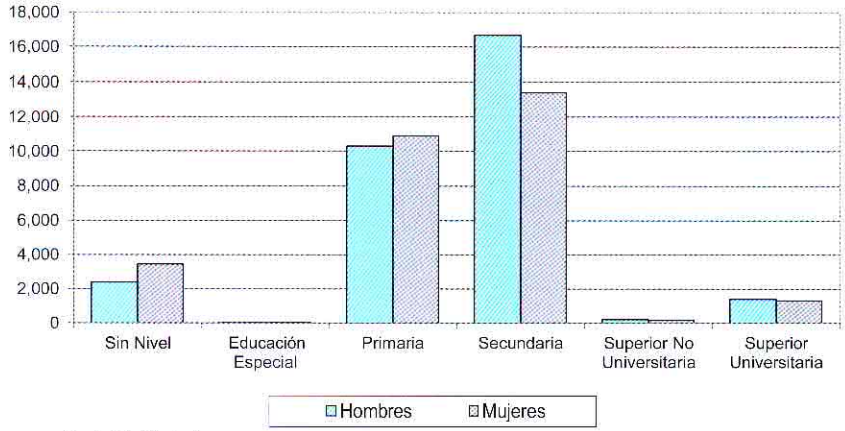

Fuente: Padrón Electoral
Elaborado: Sub Gerencia de Estadística

Podemos observar que la Población Electoral para las Elecciones Distritales con mayor cantidad está en el Distrito de Frias con un total de 12 797 electores, conformada por 6 787 (53.0%) hombres y 6 010 (47.0%) mujeres. Mientras que la menor Población Electoral se encuentra en el Distrito de Cristo nos Valga con 2 346 electores, donde 1 228 (52.3%) son hombres y 1 118 (47.7%) son mujeres.

Observando la Población Electoral, respecto al Nivel Educativo en los distritos de Revocatoria tenemos que la mayoría tiene Instrucción Secundaria (49.9%).

Gráfico N° 140
PIURA: POBLACIÓN ELECTORAL POR NIVEL EDUCATIVO
(Porcentaje)

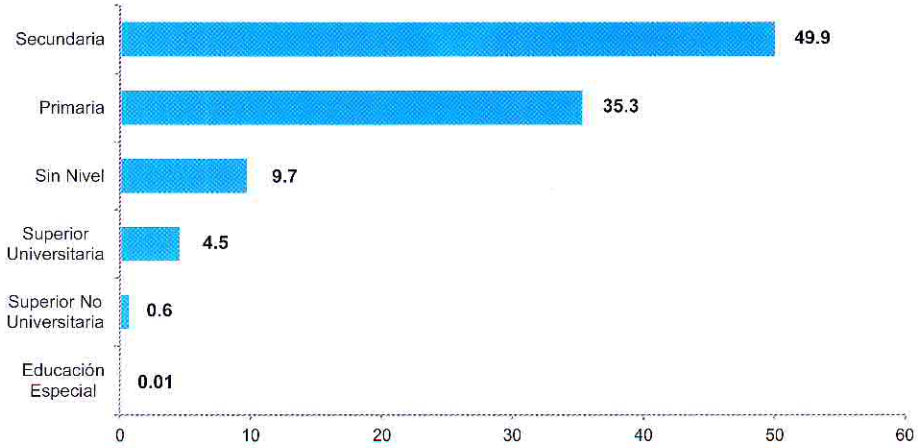

Fuente: Padrón Electoral
Elaborado: Sub Gerencia de Estadística

REVOCATORIAS DISTRITALES



Puno

PUNO: POBLACIÓN ELECTORAL POR GÉNERO Y NIVEL EDUCATIVO, SEGÚN PROVINCIA Y DISTRITO

Distrito	Total	Hombres							Mujeres						
		Total	Sin Nivel	Educación Especial	Primaria	Secundaria	Superior No Universitaria	Superior Universitaria	Total	Sin Nivel	Educación Especial	Primaria	Secundaria	Superior No Universitaria	Superior Universitaria
Total	**39 263**	**19 107**	**919**	**1**	**6 074**	**11 043**	**92**	**978**	**20 156**	**4 941**	**2**	**6 939**	**7 987**	**49**	**238**
Azangaro	3 941	1 863	86	-	515	1 105	10	147	2 078	527	1	707	813	5	25
Santiago de Pupuja	3 941	1 863	86	-	515	1 105	10	147	2 078	527	1	707	813	5	25
Carabaya	12 518	6 187	314	-	2 454	3 267	11	141	6 331	1 484	1	2 675	2 136	9	26
Ayapata	3 561	1 782	110	-	756	884	3	29	1 779	469	1	698	605	1	5
Coasa	3 918	1 982	81	-	873	987	2	39	1 936	454	-	877	599	3	3
Crucero	5 039	2 423	123	-	825	1 396	6	73	2 616	561	-	1 100	932	5	18
Huancane	10 571	5 086	275	-	1 375	3 113	24	299	5 485	1 518	-	1 498	2 405	12	52
Taraco	10 571	5 086	275	-	1 375	3 113	24	299	5 485	1 518	-	1 498	2 405	12	52
Melgar	1 380	641	11	-	170	410	6	44	739	80	-	297	339	3	20
Cupi	1 380	641	11	-	170	410	6	44	739	80	-	297	339	3	20
Puno	6 488	3 092	93	1	883	1 804	28	283	3 396	740	-	1 022	1 515	17	102
Chucuito	6 488	3 092	93	1	883	1 804	28	283	3 396	740	-	1 022	1 515	17	102
Yunguyo	4 365	2 238	140	-	677	1 344	13	64	2 127	592	-	740	779	3	13
Copani	3 819	1 977	127	-	593	1 196	10	51	1 842	498	-	666	664	3	11
Tinicachi	546	261	13	-	84	148	3	13	285	94	-	74	115	-	2

Fuente: Padrón Electoral
Elaborado: Sub Gerencia de Estadística

Gráfico N° 141
PUNO: POBLACIÓN ELECTORAL POR GÉNERO, SEGÚN DISTRITO

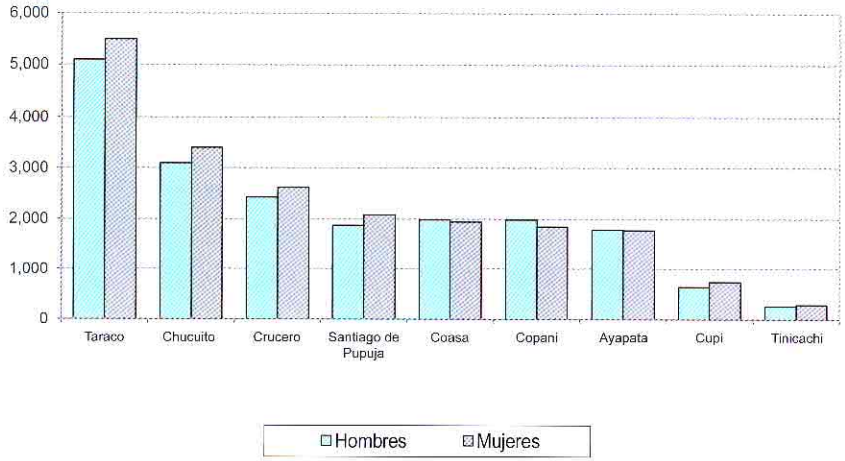

Fuente: Padrón Electoral
Elaborado: Sub Gerencia de Estadística

Gráfico N° 142
PUNO: POBLACIÓN ELECTORAL POR GÉNERO, SEGÚN NIVEL EDUCATIVO

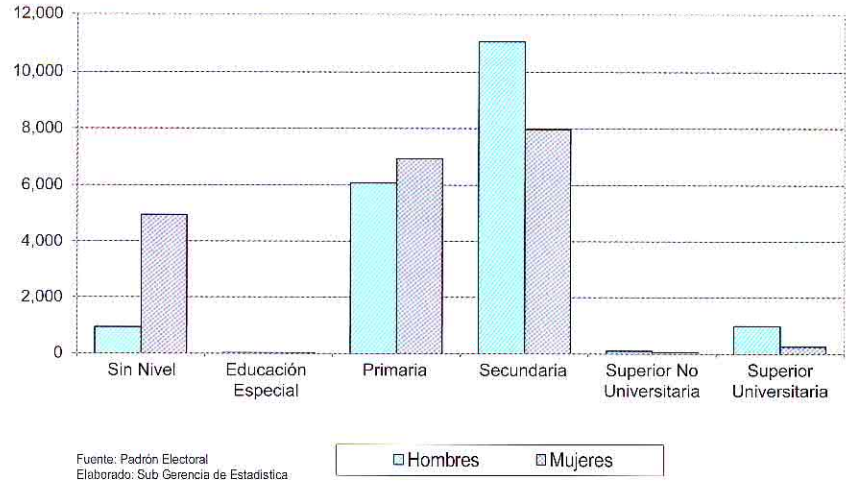

Fuente: Padrón Electoral
Elaborado: Sub Gerencia de Estadística

Podemos observar que la Población Electoral para las Elecciones Distritales con mayor cantidad está en el Distrito de Taraco con un total de 10 571 electores, conformada por 5 086 (48.1%) hombres y 5 485 (51.9%) mujeres. Mientras que la menor Población Electoral se encuentra en el Distrito de Tinicachi con 546 electores, donde 261 (47.8%) son hombres y 285 (52.2%) son mujeres.

Observando la Población Electoral, respecto al Nivel Educativo en los distritos de Revocatoria tenemos que la mayoría tiene Instrucción Secundaria (48.5%).

Gráfico N° 143
PUNO: POBLACIÓN ELECTORAL POR NIVEL EDUCATIVO
(Porcentaje)

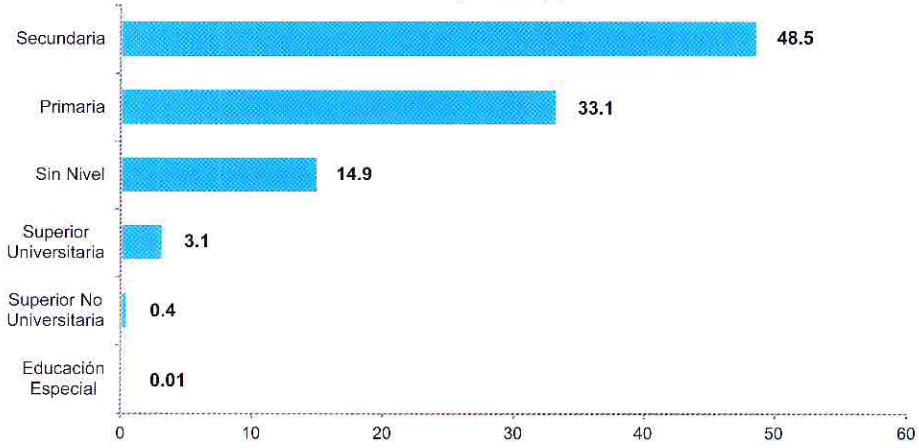

Fuente: Padrón Electoral
Elaborado: Sub Gerencia de Estadística

REVOCATORIAS DISTRITALES



San Martín

SAN MARTÍN: POBLACIÓN ELECTORAL POR GÉNERO Y NIVEL EDUCATIVO, SEGÚN PROVINCIA Y DISTRITO

Distrito	Total	Hombres							Mujeres						
		Total	Sin Nivel	Educación Especial	Primaria	Secundaria	Superior No Universitaria	Superior Universitaria	Total	Sin Nivel	Educación Especial	Primaria	Secundaria	Superior No Universitaria	Superior Universitaria
Total	**25 457**	**13 983**	**817**	**3**	**6 410**	**6 462**	**26**	**265**	**11 474**	**1 504**	**-**	**5 215**	**4 572**	**17**	**166**
El Dorado	1 523	838	74	-	466	291	-	7	685	116	-	368	190	2	9
Shatoja	1 523	838	74	-	466	291	-	7	685	116	-	368	190	2	9
Huallaga	635	344	11	-	123	196	2	12	291	9	-	125	147	-	10
Tingo de Saposoa	635	344	11	-	123	196	2	12	291	9	-	125	147	-	10
Lamas	1 014	565	44	-	305	209	-	7	449	100	-	240	102	1	6
San Roca de Cumbaza	1 014	565	44	-	305	209	-	7	449	100	-	240	102	1	6
Picota	2 815	1 630	65	-	796	737	1	31	1 185	94	-	645	438	-	8
Tingo de Ponaza	2 815	1 630	65	-	796	737	1	31	1 185	94	-	645	438	-	8
Rioja	5 851	3 213	197	1	1 677	1 304	5	29	2 638	481	-	1 203	921	2	31
Posic	1 101	603	36	1	331	229	1	5	498	100	-	226	166	-	6
San Fernando	2 469	1 346	73	-	680	578	2	13	1 123	212	-	493	403	1	14
Yorongos	2 281	1 264	88	-	666	497	2	11	1 017	169	-	484	352	1	11
San Martin	13 619	7 393	426	2	3 043	3 725	18	179	6 226	704	-	2 634	2 774	12	102
Alberto Leveau	956	518	21	-	189	296	1	11	438	24	-	194	212	-	8
Cacatachi	2 591	1 340	46	2	555	698	2	37	1 251	110	-	525	577	3	36
Chipurana	1 326	767	66	-	340	348	1	12	559	91	-	265	203	-	-
Papaplaya	1 401	791	84	-	331	361	1	14	610	113	-	276	218	-	3
San Antonio	1 400	742	29	-	293	400	3	17	658	91	-	260	292	2	13
Sauce	3 942	2 198	138	-	973	1 032	5	50	1 744	196	-	764	761	4	19
Shapaja	2 003	1 037	42	-	362	590	5	38	966	79	-	350	511	3	23

Fuente: Padrón Electoral
Elaborado: Sub Gerencia de Estadística

Gráfico N° 144
SAN MARTÍN: POBLACIÓN ELECTORAL POR GÉNERO, SEGÚN DISTRITO

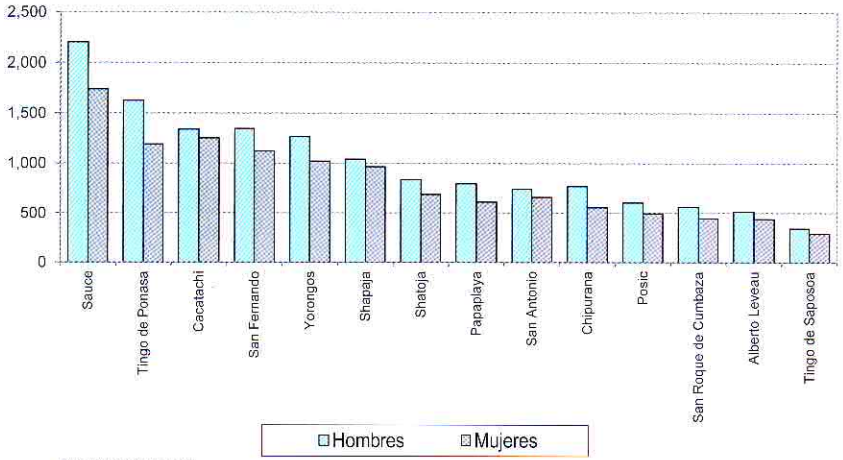

Fuente: Padrón Electoral
Elaborado: Sub Gerencia de Estadística

Gráfico N° 145
SAN MARTÍN: POBLACIÓN ELECTORAL POR GÉNERO, SEGÚN NIVEL EDUCATIVO

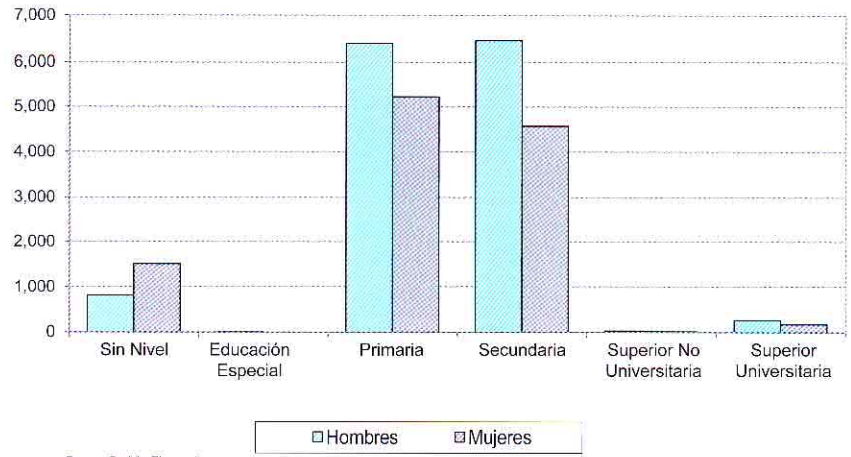

Fuente: Padrón Electoral
Elaborado: Sub Gerencia de Estadística

Podemos observar que la Población Electoral para las Elecciones Distritales con mayor cantidad está en el Distrito de Sauce con un total de 3 942 electores, conformada por 2 198 (55.8%) hombres y 1 744 (44.2%) mujeres. Mientras que la menor Población Electoral se encuentra en el Distrito de Tingo de Saposoa con 635 electores, donde 344 (54.2%) son hombres y 291 (45.8%) son mujeres.

Observando la Población Electoral, respecto al Nivel Educativo en los distritos de Revocatoria tenemos que la mayoría tiene Instrucción Primaria (45.7%).

Gráfico N° 146
SAN MARTÍN: POBLACIÓN ELECTORAL POR NIVEL EDUCATIVO
(Porcentaje)

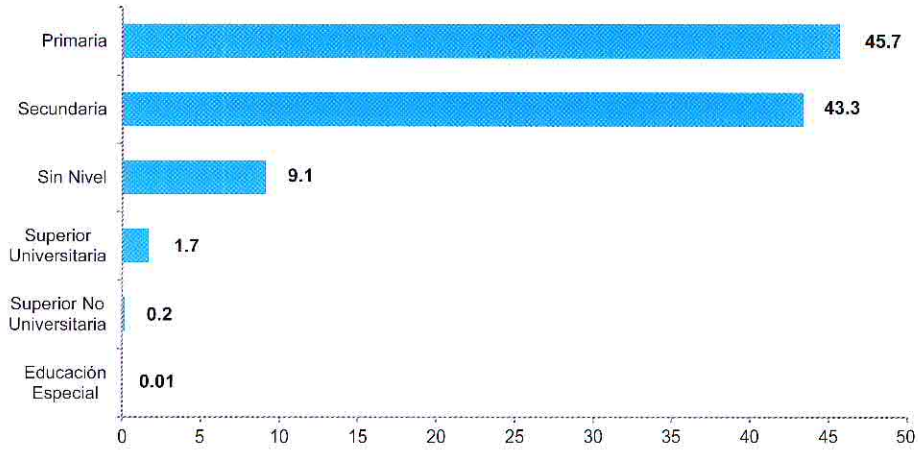

Fuente: Padrón Electoral
Elaborado: Sub Gerencia de Estadística

REVOCATORIAS DISTRITALES



Tacna

TACNA: POBLACIÓN ELECTORAL POR GÉNERO Y NIVEL EDUCATIVO, SEGÚN PROVINCIA Y DISTRITO

Distrito	Total	Hombres							Mujeres						
		Total	Sin Nivel	Educación Especial	Primaria	Secundaria	Superior No Universitaria	Superior Universitaria	Total	Sin Nivel	Educación Especial	Primaria	Secundaria	Superior No Universitaria	Superior Universitaria
Total	**1 687**	**884**	**14**	**-**	**223**	**553**	**10**	**84**	**803**	**46**	**-**	**252**	**428**	**4**	**73**
Candarave	584	304	5	-	86	181	3	29	280	26	-	93	147	-	14
Huanuara	584	304	5	-	86	181	3	29	280	26	-	93	147	-	14
Tarata	1 103	580	9	-	137	372	7	55	523	20	-	159	281	4	59
Estique Pampa	450	230	4	-	53	145	4	24	220	9	-	57	119	3	32
Heroes Albarracin	653	350	5	-	84	227	3	31	303	11	-	102	162	1	27

Fuente: Padrón Electoral
Elaborado: Sub Gerencia de Estadistica

Gráfico N° 147
TACNA: POBLACIÓN ELECTORAL POR GÉNERO, SEGÚN DISTRITO

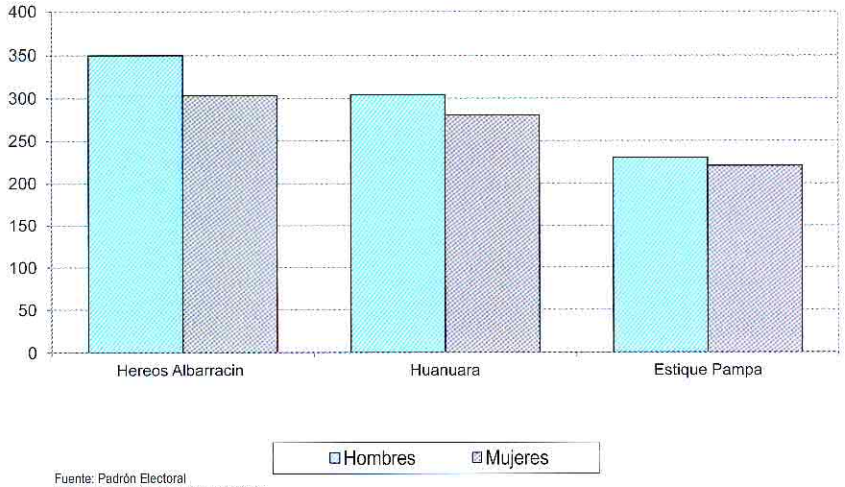

Fuente: Padrón Electoral
Elaborado: Sub Gerencia de Estadística

Gráfico N° 148
TACNA: POBLACIÓN ELECTORAL POR GÉNERO, SEGÚN NIVEL EDUCATIVO

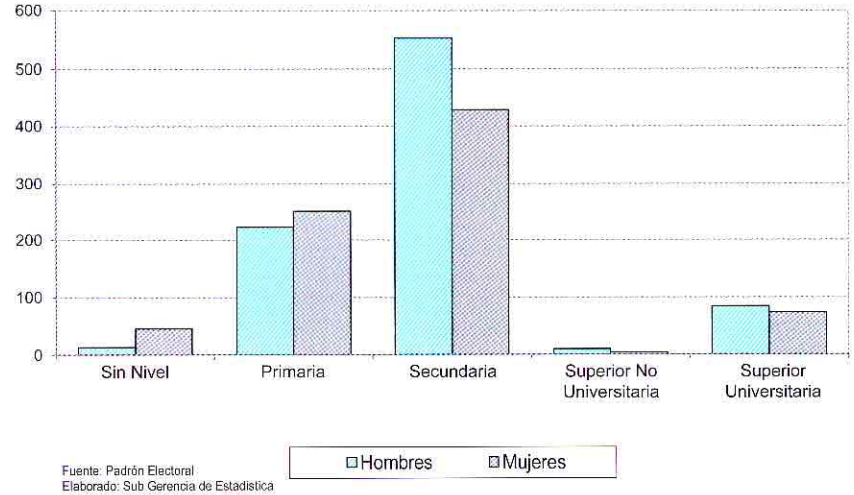

Fuente: Padrón Electoral
Elaborado: Sub Gerencia de Estadística

Podemos observar que la Población Electoral para las Elecciones Distritales con mayor cantidad está en el Distrito de Heroes Albarracín con un total de 653 electores, conformada por 350 (53.6%) hombres y 303 (46.4%) mujeres. Mientras que la menor Población Electoral se encuentra en el Distrito de Estique Pampa con 450 electores, donde 230 (51.1%) son hombres y 220 (48.9%) son mujeres.

Observando la Población Electoral, respecto al Nivel Educativo en los distritos de Revocatoria tenemos que la mayoría tiene Instrucción Secundaria (58.2%).

Gráfico N° 149
TACNA: POBLACIÓN ELECTORAL POR NIVEL EDUCATIVO
(Porcentaje)

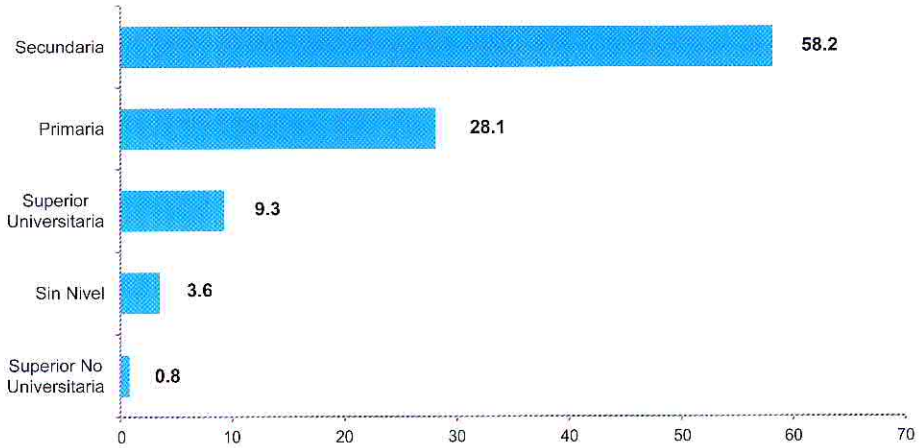

Fuente: Padrón Electoral
Elaborado: Sub Gerencia de Estadística

Anexos

REVOCATORIAS PROVINCIALES

POBLACIÓN ELECTORAL PARA LAS REVOCATORIAS PROVINCIALES POR GÉNERO ORDENADO SEGÚN DISTRITO DE RESIDENCIA ORDENADO POR TAMAÑO DE POBLACIÓN

Departamento	Provincia	Distrito	Total	Genero	
				Hombres	Mujeres
Total General			**155 781**	**80 364**	**75 417**
Ica	Pisco	Pisco	46 351	23 270	23 081
San Martín	Mariscal Cáceres	Juanjui	20 208	10 501	9 707
Ica	Pisco	San Clemente	13 024	6 539	6 485
Ica	Pisco	San Andrés	9 662	4 894	4 768
Ica	Pisco	Túpac Amaru Inca	8 950	4 358	4 592
Ica	Pisco	Independencia	8 037	4 188	3 849
San Martín	Mariscal Cáceres	Campanilla	5 626	3 302	2 324
Áncash	Pallasca	Conchucos	4 197	2 104	2 093
Ica	Pisco	Humay	4 084	2 149	1 935
San Martín	Mariscal Cáceres	Huicungo	3 981	2 288	1 693
San Martín	Mariscal Cáceres	Pachiza	3 048	1 779	1 269
San Martín	Mariscal Cáceres	Pajarillo	2 954	1 679	1 275
Ica	Pisco	Paracas	2 885	1 499	1 386
La Libertad	Bolívar	Bolívar	2 785	1 476	1 309
Áncash	Pallasca	Pampas	2 626	1 264	1 362
Áncash	Pallasca	Cabana	2 101	1 100	1 001
La Libertad	Bolívar	Bambamarca	1 975	1 027	948
Áncash	Pallasca	Pallasca	1 753	859	894
Áncash	Pallasca	Tauca	1 693	806	887
La Libertad	Bolívar	Uchumarca	1 656	873	783
Ica	Pisco	Huancano	1 576	829	747
La Libertad	Bolívar	Longotea	1 272	686	586

Continúa

REVOCATORIAS PROVINCIALES

POBLACIÓN ELECTORAL PARA LAS REVOCATORIAS PROVINCIALES POR GÉNERO ORDENADO SEGÚN DISTRITO DE RESIDENCIA ORDENADO POR TAMAÑO DE POBLACIÓN

Departamento	Provincia	Distrito	Total	Género	
				Hombres	Mujeres
La Libertad	Bolívar	Condormarca	1 227	698	529
La Libertad	Bolívar	Ucuncha	775	415	360
Áncash	Pallasca	Santa Rosa	690	390	300
Áncash	Pallasca	Bolognesi	683	366	317
Áncash	Pallasca	Huandoval	680	372	308
Áncash	Pallasca	Huacaschuque	446	226	220
Áncash	Pallasca	Lacabamba	425	224	201
Áncash	Pallasca	Llapo	411	203	208

Fuente: Padrón Electoral
Elaborado: Sub Gerencia de Estadística

REVOCATORIAS PROVINCIALES

POBLACIÓN ELECTORAL PARA LAS REVOCATORIAS PROVINCIALES POR GRUPO DE EDAD, SEGÚN DISTRITO DE RESIDENCIA ORDENADO POR TAMAÑO DE POBLACIÓN

Departamento	Provincia	Distrito	Total	Grupo de Edad				
				Menos de 20 años	De 20 a 34 años	De 35 a 49 años	De 50 a 69 años	De 70 años a más
Total General			**155 781**	**9 038**	**58 748**	**46 251**	**31 966**	**9 778**
Ica	Pisco	Pisco	46 351	2 232	16 416	13 588	10 746	3 369
San Martín	Mariscal Cáceres	Juanjui	20 208	1 349	7 652	6 066	4 042	1 099
Ica	Pisco	San Clemente	13 024	793	5 639	3 842	2 088	662
Ica	Pisco	San Andrés	9 662	552	3 673	2 932	1 939	566
Ica	Pisco	Túpac Amaru Inca	8 950	618	3 663	2 746	1 461	462
Ica	Pisco	Independencia	8 037	445	3 126	2 317	1 591	558
San Martín	Mariscal Cáceres	Campanilla	5 626	371	2 366	1 784	970	135
Áncash	Pallasca	Conchucos	4 197	291	1 561	1 244	845	256
Ica	Pisco	Humay	4 084	225	1 636	1 195	778	250
San Martín	Mariscal Cáceres	Huicungo	3 981	249	1 578	1 237	757	160
San Martín	Mariscal Cáceres	Pachiza	3 048	190	1 135	941	625	157
San Martín	Mariscal Cáceres	Pajarillo	2 954	183	1 133	959	573	106
Ica	Pisco	Paracas	2 885	171	1 259	871	498	86
La Libertad	Bolívar	Bolívar	2 785	183	975	804	600	223
Áncash	Pallasca	Pampas	2 626	163	866	773	630	194
Áncash	Pallasca	Cabana	2 101	105	716	618	468	194
La Libertad	Bolívar	Bambamarca	1 975	165	756	586	355	113
Áncash	Pallasca	Pallasca	1 753	99	583	470	416	185
Áncash	Pallasca	Tauca	1 693	101	546	446	412	188
La Libertad	Bolívar	Uchumarca	1 656	111	557	503	353	132
Ica	Pisco	Huancano	1 576	75	607	442	324	128
La Libertad	Bolívar	Longotea	1 272	66	416	422	284	84
La Libertad	Bolívar	Condormarca	1 227	69	435	348	289	86

Continúa

REVOCATORIAS PROVINCIALES

POBLACIÓN ELECTORAL PARA LAS REVOCATORIAS PROVINCIALES POR GRUPO DE EDAD, SEGÚN DISTRITO DE RESIDENCIA ORDENADO POR TAMAÑO DE POBLACIÓN

Departamento	Provincia	Distrito	Total	Grupo de Edad				
				Menos de 20 años	De 20 a 34 años	De 35 a 49 años	De 50 a 69 años	De 70 años a más
La Libertad	Bolívar	Ucuncha	775	40	316	208	169	42
Áncash	Pallasca	Santa Rosa	690	23	209	202	184	72
Áncash	Pallasca	Bolognesi	683	52	242	179	143	67
Áncash	Pallasca	Huandoval	680	37	251	181	148	63
Áncash	Pallasca	Huacaschuque	446	25	167	110	97	47
Áncash	Pallasca	Lacabamba	425	24	135	121	100	45
Áncash	Pallasca	Llapo	411	31	134	116	81	49

Fuente: Padrón Electoral
Elaborado: Sub Gerencia de Estadística

REVOCATORIAS PROVINCIALES

POBLACIÓN ELECTORAL PARA LAS REVOCATORIAS PROVINCIALES POR NIVEL EDUCATIVO, SEGÚN DISTRITO DE RESIDENCIA ORDENADO POR TAMAÑO DE POBLACIÓN

Departamento	Provincia	Distrito	Total	Nivel Educativo					
				Sin Nivel	Educación Especial	Primaria	Secundaria	Superior No Universitario	Superior Universitario
Total general			**155 781**	**8 419**	**65**	**44 740**	**89 717**	**1 469**	**11 371**
Ica	Pisco	Pisco	46 351	791	40	7 150	31 547	671	6 152
San Martín	Mariscal Cáceres	Juanjui	20 208	883	8	6 785	11 148	123	1 261
Ica	Pisco	San Clemente	13 024	625	4	2 412	9 009	141	833
Ica	Pisco	San Andrés	9 662	240	3	1 850	6 565	162	842
Ica	Pisco	Túpac Amaru Inca	8 950	286	6	1 598	6 361	111	588
Ica	Pisco	Independencia	8 037	456	-	1 914	5 205	77	385
San Martín	Mariscal Cáceres	Campanilla	5 626	500	1	3 253	1 833	5	34
Áncash	Pallasca	Conchucos	4 197	753	1	1 850	1 477	21	95
Ica	Pisco	Humay	4 084	270	-	977	2 696	19	122
San Martín	Mariscal Cáceres	Huicungo	3 981	299	-	2 229	1 385	7	61
San Martín	Mariscal Cáceres	Pachiza	3 048	333	-	1 723	943	3	46
San Martín	Mariscal Cáceres	Pajarillo	2 954	314	-	1 659	949	1	31
Ica	Pisco	Paracas	2 885	128	1	505	2 006	22	223
La Libertad	Bolívar	Bolívar	2 785	300	1	1 571	783	24	106
Áncash	Pallasca	Pampas	2 626	344	-	1 215	990	16	61
Áncash	Pallasca	Cabana	2 101	131	-	892	944	13	121
La Libertad	Bolívar	Bambamarca	1 975	470	-	1 055	433	5	12
Áncash	Pallasca	Pallasca	1 753	231	-	771	682	9	60
Áncash	Pallasca	Tauca	1 693	176	-	876	598	7	36
La Libertad	Bolívar	Uchumarca	1 656	145	-	896	557	1	57
Ica	Pisco	Huancano	1 576	91	-	395	1 005	7	78
La Libertad	Bolívar	Longotea	1 272	122	-	615	481	4	50

Continúa

REVOCATORIAS PROVINCIALES

POBLACIÓN ELECTORAL PARA LAS REVOCATORIAS PROVINCIALES POR NIVEL EDUCATIVO, SEGÚN DISTRITO DE RESIDENCIA ORDENADO POR TAMAÑO DE POBLACIÓN

Departamento	Provincia	Distrito	Total	Nivel Educativo					
				Sin Nivel	Educación Especial	Primaria	Secundaria	Superior No Universitario	Superior Universitario
La Libertad	Bolívar	Condormarca	1 227	179	-	682	351	3	12
La Libertad	Bolívar	Ucuncha	775	68	-	444	242	2	19
Áncash	Pallasca	Santa Rosa	690	71	-	341	263	4	11
Áncash	Pallasca	Bolognesi	683	32	-	255	381	2	13
Áncash	Pallasca	Huandoval	680	48	-	265	333	4	30
Áncash	Pallasca	Huacaschuque	446	51	-	222	164	1	8
Áncash	Pallasca	Lacabamba	425	47	-	154	205	3	16
Áncash	Pallasca	Llapo	411	35	-	186	181	1	8

Fuente: Padrón Electoral
Elaborado: Sub Gerencia de Estadística

REVOCATORIAS DISTRITALES

POBLACIÓN ELECTORAL PARA LAS REVOCATORIAS DISTRITALES POR GÉNERO, SEGÚN DISTRITO DE RESIDENCIA ORDENADO POR TAMAÑO DE POBLACIÓN

Departamento	Provincia	Distrito	Total	Género	
				Hombres	Mujeres
Total General			**621 479**	**319 733**	**301 746**
Lambayeque	Chiclayo	Pomalca	16 799	8 159	8 640
Lima	Barranca	Supe	15 830	8 263	7 567
Piura	Ayabaca	Frías	12 797	6 787	6 010
Puno	Huancané	Taraco	10 571	5 086	5 485
Cajamarca	Cajamarca	Jesús	10 128	4 876	5 252
Áncash	Santa	Nepeña	9 974	5 050	4 924
Ica	Nazca	Marcona	9 831	5 075	4 756
Piura	Talara	La Brea	9 560	4 713	4 847
Lima	Cañete	Chilca	9 396	4 818	4 578
Piura	Paita	Colan	9 342	4 872	4 470
Lambayeque	Ferreñafe	Incahuasi	8 415	4 208	4 207
Lima	Huarochirí	Santa Eulalia	8 071	4 054	4 017
Lambayeque	Chiclayo	Eten	7 943	3 823	4 120
Piura	Paita	La Huaca	7 910	4 114	3 796
Lima	Lima	Pucusana	7 316	3 609	3 707
Cajamarca	Jaén	Colasay	7 262	3 939	3 323
Loreto	Alto Amazonas	Lagunas	7 240	4 060	3 180
Piura	Talara	Los Órganos	6 596	3 264	3 332
Puno	Puno	Chucuito	6 488	3 092	3 396
Moquegua	Mariscal Nieto	Samegua	6 364	3 207	3 157
Piura	Talara	Mancora	6 338	3 218	3 120
Loreto	Loreto	Urarinas	6 207	3 586	2 621
Piura	Talara	El Alto	5 411	2 800	2 611
Áncash	Huaylas	Pueblo Libre	5 240	2 468	2 772
Lima	Cañete	Cerro Azul	5 181	2 653	2 528

Continúa

REVOCATORIAS DISTRITALES

POBLACIÓN ELECTORAL PARA LAS REVOCATORIAS DISTRITALES POR GÉNERO, SEGÚN DISTRITO DE RESIDENCIA ORDENADO POR TAMAÑO DE POBLACIÓN

Departamento	Provincia	Distrito	Total	Género	
				Hombres	Mujeres
Áncash	Casma	Yaután	5 147	2 701	2 446
Cajamarca	Jaén	San José del Alto	5 051	2 938	2 113
Puno	Carabaya	Crucero	5 039	2 423	2 616
Cajamarca	Celendín	La Libertad de Pallan	4 737	2 400	2 337
Huancavelica	Huancavelica	Huando	4 705	2 184	2 521
Lima	Lima	Punta Negra	4 615	2 337	2 278
Áncash	Huaylas	Pamparomas	4 548	2 268	2 280
Huancavelica	Tayacaja	Huaribamba	4 495	2 191	2 304
La Libertad	Julcan	Carabamba	4 426	2 233	2 193
Lima	Lima	San Bartolo	4 387	2 266	2 121
Cajamarca	Jaén	Sallique	4 230	2 250	1 980
Áncash	Pallasca	Conchucos	4 197	2 104	2 093
Ayacucho	Huamanga	Ocros	4 065	2 060	2 005
San Martin	San Martín	Sauce	3 942	2 198	1 744
Puno	Azángaro	Santiago de Pupuja	3 941	1 863	2 078
Cusco	Urubamba	Machupicchu	3 940	2 115	1 825
Puno	Carabaya	Coasa	3 918	1 982	1 936
Loreto	Loreto	Trompeteros	3 857	2 292	1 565
La Libertad	Otuzco	Huaranchal	3 856	2 216	1 640
Loreto	Ucayali	Padre Márquez	3 821	2 099	1 722
Puno	Yunguyo	Copani	3 819	1 977	1 842
Cajamarca	Cutervo	Santo Domingo de La Capilla	3 818	2 058	1 760
Áncash	Santa	Cáceres del Peru	3 785	2 080	1 705
Cajamarca	San Miguel	Llapa	3 772	1 778	1 994
Cajamarca	Cutervo	Pimpingos	3 753	1 995	1 758
Puno	Carabaya	Ayapata	3 561	1 782	1 779
La Libertad	Santiago de Chuco	Cachicadan	3 560	1 798	1 762

Continúa

REVOCATORIAS DISTRITALES

POBLACIÓN ELECTORAL PARA LAS REVOCATORIAS DISTRITALES POR GÉNERO, SEGÚN DISTRITO DE RESIDENCIA ORDENADO POR TAMAÑO DE POBLACIÓN

Departamento	Provincia	Distrito	Total	Género	
				Hombres	Mujeres
Cajamarca	Cajamarca	Matara	3 511	1 667	1 844
Loreto	Datem del Marañón	Cahuapanas	3 443	1 816	1 627
Huánuco	Huánuco	San Francisco de Cayran	3 442	1 800	1 642
Ica	Chincha	Tambo de Mora	3 323	1 625	1 698
Cajamarca	Chota	Llama	3 298	1 682	1 616
Ica	Ica	Tate	3 296	1 642	1 654
Ayacucho	Huanta	Huamanguilla	3 249	1 531	1 718
Cajamarca	Cutervo	San Andrés de Cutervo	3 244	1 668	1 576
Áncash	Huaraz	Pariacoto	3 229	1 690	1 539
Huánuco	Puerto Inca	Codo del Pozuzo	3 202	1 885	1 317
Loreto	Datem del Marañón	Andoas	3 151	1 853	1 298
Moquegua	Mariscal Nieto	San Cristóbal	3 141	1 688	1 453
Cajamarca	San Miguel	San Silvestre de Cochan	3 133	1 578	1 555
Ayacucho	Cangallo	Paras	3 117	1 476	1 641
Arequipa	Camana	Ocoña	3 111	1 679	1 432
Áncash	Santa	Samanco	3 108	1 659	1 449
Apurímac	Andahuaylas	Huancaray	2 965	1 388	1 577
Apurímac	Andahuaylas	Turpo	2 944	1 411	1 533
Áncash	Huari	Huachis	2 903	1 541	1 362
Apurímac	Abancay	Huanipaca	2 856	1 496	1 360
La Libertad	Otuzco	Mache	2 825	1 455	1 370
Arequipa	Islay	Islay	2 820	1 513	1 307
San Martín	Picota	Tingo de Ponasa	2 815	1 630	1 185
Cajamarca	San Miguel	El Prado	2 786	1 399	1 387
Cajamarca	San Miguel	Niepos	2 773	1 310	1 463
Áncash	Santa	Mácate	2 730	1 509	1 221
Cajamarca	San Pablo	Tumbaden	2 718	1 375	1 343

Continúa

REVOCATORIAS DISTRITALES

POBLACIÓN ELECTORAL PARA LAS REVOCATORIAS DISTRITALES POR GÉNERO, SEGÚN DISTRITO DE RESIDENCIA ORDENADO POR TAMAÑO DE POBLACIÓN

Departamento	Provincia	Distrito	Total	Género	
				Hombres	Mujeres
Lima	Cañete	San Antonio	2 707	1 358	1 349
Huánuco	Puerto Inca	Tournavista	2 698	1 534	1 164
Huánuco	Leoncio Prado	Hermilio Valdizan	2 673	1 414	1 259
Apurímac	Chincheros	Ranracancha	2 631	1 279	1 352
Junín	Concepción	Orcotuna	2 616	1 283	1 333
San Martín	San Martín	Cacatachi	2 591	1 340	1 251
Loreto	Alto Amazonas	Santa Cruz	2 545	1 537	1 008
Apurímac	Cotabambas	Cotabambas	2 541	1 265	1 276
San Martín	Rioja	San Fernando	2 469	1 346	1 123
La Libertad	Pacasmayo	Jequetepeque	2 448	1 208	1 240
Cajamarca	San Miguel	La Florida	2 427	1 230	1 197
Huánuco	Yarowilca	Choras	2 380	1 197	1 183
Apurímac	Aymaraes	Tintay	2 377	1 223	1 154
Piura	Sechura	Cristo Nos Valga	2 346	1 228	1 118
Amazonas	Luya	Santo Tomas	2 333	1 197	1 136
Apurímac	Abancay	San Pedro de Cachora	2 310	1 149	1 161
San Martín	Rioja	Yorongos	2 281	1 264	1 017
Loreto	Alto Amazonas	Jeberos	2 263	1 269	994
Áncash	Carlos Fermín Fitzcarrald	San Nicolás	2 252	1 074	1 178
Ayacucho	Lucanas	Sancos	2 248	1 275	973
Cusco	Paruro	Accha	2 243	1 182	1 061
La Libertad	Ascope	Magdalena de Cao	2 180	1 127	1 053
Huancavelica	Huaytara	Santiago de Chocorvos	2 177	1 113	1 064
Cajamarca	Celendín	José Gálvez	2 140	1 045	1 095
Apurímac	Andahuaylas	San Antonio de Cachi	2 119	983	1 136
Cusco	Canas	Quehue	2 085	1 041	1 044
Cajamarca	San Miguel	Unión Agua Blanca	2 080	1 069	1 011

Continúa

REVOCATORIAS DISTRITALES

POBLACIÓN ELECTORAL PARA LAS REVOCATORIAS DISTRITALES POR GÉNERO, SEGÚN DISTRITO DE RESIDENCIA ORDENADO POR TAMAÑO DE POBLACIÓN

Departamento	Provincia	Distrito	Total	Género	
				Hombres	Mujeres
Ayacucho	Víctor Fajardo	Canaria	2 042	958	1 084
Cajamarca	Chota	Choropampa	2 008	1 094	914
San Martín	San Martín	Shapaja	2 003	1 037	966
Huancavelica	Tayacaja	Huachocolpa	1 847	932	915
Ica	Nazca	Changuillo	1 817	973	844
Huancavelica	Tayacaja	San Marcos de Rocchac	1 792	851	941
Ica	Chincha	Chavín	1 744	951	793
Cajamarca	Chota	Chimban	1 734	939	795
Áncash	Sihuas	Cashapampa	1 701	887	814
Áncash	Pallasca	Tauca	1 693	806	887
Áncash	Casma	Comandante Noel	1 677	903	774
Cajamarca	San Miguel	San Gregorio	1 668	888	780
Lima	Yauyos	Viñac	1 613	858	755
Áncash	Carhuaz	Amashca	1 580	737	843
Áncash	Bolognesi	Colquioc	1 579	845	734
Junín	Chupaca	Tres de Diciembre	1 570	782	788
San Martín	El Dorado	Shatoja	1 523	838	685
Apurímac	Andahuaylas	Pampachiri	1 496	707	789
Junín	Jauja	Masma	1 470	712	758
Lima	Huarochirí	San Damián	1 456	754	702
La Libertad	Pataz	Santiago de Challas	1 424	708	716
Áncash	Huaraz	Cochabamba	1 418	757	661
San Martín	San Martín	Papaplaya	1 401	791	610
San Martín	San Martín	San Antonio	1 400	742	658
Puno	Melgar	Cupi	1 380	641	739
Huancavelica	Castrovirreyna	Huachos	1 376	714	662
Lima	Cañete	Pacaran	1 348	693	655

Continúa

REVOCATORIAS DISTRITALES

POBLACIÓN ELECTORAL PARA LAS REVOCATORIAS DISTRITALES POR GÉNERO, SEGÚN DISTRITO DE RESIDENCIA ORDENADO POR TAMAÑO DE POBLACIÓN

Departamento	Provincia	Distrito	Total	Género	
				Hombres	Mujeres
Ica	Palpa	Llipata	1 347	703	644
Huancavelica	Acobamba	Marcas	1 336	650	686
Amazonas	Luya	Conila	1 331	690	641
Cajamarca	Santa Cruz	Andabamba	1 331	646	685
Ayacucho	Páucar del Sara Sara	Lampa	1 326	715	611
San Martín	San Martín	Chipurana	1 326	767	559
Arequipa	Caravelí	Yauca	1 289	672	617
Apurímac	Andahuaylas	San Miguel de Chaccrampa	1 271	646	625
Ayacucho	Huanca Sancos	Sacsamarca	1 271	595	676
Áncash	Huari	Uco	1 266	662	604
Amazonas	Luya	Cocabamba	1 245	688	557
Huancavelica	Huaytara	Cordova	1 234	555	679
La Libertad	Bolívar	Condormarca	1 227	698	529
Arequipa	Castilla	Huancarqui	1 222	633	589
Amazonas	Bagua	El Parco	1 215	666	549
Arequipa	Caravelí	Bella Unión	1 215	675	540
Arequipa	Arequipa	Mollebaya	1 203	617	586
Cajamarca	Santa Cruz	Uticyacu	1 154	602	552
Loreto	Requena	Yaquerana	1 152	635	517
Lima	Yauyos	Chocos	1 121	613	508
Lima	Cajatambo	Gorgor	1 117	598	519
Arequipa	Caravelí	Quicacha	1 115	605	510
Lima	Huarochirí	San Lorenzo de Quinti	1 104	589	515
Ayacucho	Víctor Fajardo	Colca	1 103	551	552
San Martín	Rioja	Posic	1 101	603	498
Áncash	Ocros	Cochas	1 066	612	454
Junín	Jauja	Ataura	1 058	481	577

Continúa

REVOCATORIAS DISTRITALES

POBLACIÓN ELECTORAL PARA LAS REVOCATORIAS DISTRITALES POR GÉNERO, SEGÚN DISTRITO DE RESIDENCIA ORDENADO POR TAMAÑO DE POBLACIÓN

Departamento	Provincia	Distrito	Total	Género	
				Hombres	Mujeres
Lima	Yauyos	Catahuasi	1 047	537	510
Amazonas	Bongara	Shipasbamba	1 045	587	458
Apurímac	Aymaraes	Toraya	1 033	512	521
Junín	Jauja	Tunan Marca	1 032	486	546
San Martín	Lamas	San Roque de Cumbaza	1 014	565	449
Áncash	Huaraz	Pampas Grande	1 009	540	469
Junín	Concepción	Nueve de Julio	1 001	441	560
Cajamarca	Celendín	Utco	998	536	462
Junín	Huancayo	Colca	978	471	507
Áncash	Huaraz	La Libertad	974	471	503
Huancavelica	Castrovirreyna	Capillas	958	504	454
San Martín	San Martín	Alberto Leveau	956	518	438
Cajamarca	Chota	San Juan de Licupis	933	521	412
Cajamarca	San Miguel	Nanchoc	925	485	440
Ayacucho	Parinacochas	Upahuacho	914	457	457
Junín	Huancayo	Chacapampa	908	429	479
Áncash	Huaylas	Santo Toribio	900	451	449
Áncash	Recuay	Pampas Chico	871	439	432
Lima	Huaral	Atavillos Bajo	868	447	421
Áncash	Recuay	Huayllapampa	856	434	422
Arequipa	Caraveli	Lomas	851	472	379
Ayacucho	Lucanas	Cabana	851	363	488
Apurímac	Aymaraes	Pocohuanca	847	426	421
Áncash	Huaylas	Huallanca	836	444	392
Huancavelica	Castrovirreyna	Tantara	832	440	392
Junín	Jauja	Huaripampa	825	397	428
Amazonas	Rodriguez de Mendoza	Vista Alegre	820	478	342

Continúa

REVOCATORIAS DISTRITALES

POBLACIÓN ELECTORAL PARA LAS REVOCATORIAS DISTRITALES POR GÉNERO, SEGÚN DISTRITO DE RESIDENCIA ORDENADO POR TAMAÑO DE POBLACIÓN

Departamento	Provincia	Distrito	Total	Género	
				Hombres	Mujeres
Lima	Huarochirí	Langa	816	433	383
Lima	Huaura	Santa Leonor	812	443	369
Apurímac	Antabamba	Pachaconas	781	430	351
Arequipa	Caylloma	San Antonio de Chuca	781	388	393
Lima	Canta	Huamantanga	776	412	364
La Libertad	Bolívar	Ucuncha	775	415	360
Huancavelica	Huaytara	Santiago de Quirahuara	771	400	371
Arequipa	Caylloma	Maca	770	404	366
Ayacucho	Lucanas	Leoncio Prado	769	418	351
Áncash	Recuay	Llacllin	766	388	378
Huancavelica	Huaytara	Quito Arma	765	395	370
Áncash	Corongo	La Pampa	761	421	340
Cajamarca	Chota	Tocmoche	728	399	329
Huancavelica	Huaytara	Ayaví	722	354	368
Amazonas	Bongara	Valera	716	383	333
Ayacucho	Parinacochas	San Francisco de Ravacayco	703	371	332
Áncash	Pallasca	Santa Rosa	690	390	300
Áncash	Huarmey	Malvas	686	395	291
Áncash	Aija	Succha	685	370	315
La Libertad	Otuzco	Paranday	683	376	307
Lima	Oyon	Navan	683	343	340
Apurímac	Andahuaylas	Huayana	682	329	353
Apurímac	Grau	Pataypampa	682	335	347
Lima	Yauyos	Omas	679	351	328
Tacna	Tarata	Héroes Albarracín	653	350	303
Amazonas	Luya	San Jerónimo	650	333	317
Apurímac	Aymaraes	San Juan de Chacña	648	308	340

Continúa

REVOCATORIAS DISTRITALES

POBLACIÓN ELECTORAL PARA LAS REVOCATORIAS DISTRITALES POR GÉNERO, SEGÚN DISTRITO DE RESIDENCIA ORDENADO POR TAMAÑO DE POBLACIÓN

Departamento	Provincia	Distrito	Total	Género	
				Hombres	Mujeres
Áncash	Huarmey	Huayan	645	350	295
San Martín	Huallaga	Tingo de Saposoa	635	344	291
Ayacucho	Páucar del Sara Sara	Oyolo	611	292	319
Lima	Huarochirí	Huanza	609	319	290
Lima	Yauyos	Tomas	609	302	307
Lima	Huaral	Atavillos Alto	596	330	266
Apurímac	Grau	Mamara	593	297	296
Apurímac	Grau	Virundo	587	297	290
Tacna	Candarave	Huanuara	584	304	280
Amazonas	Chachapoyas	Montevideo	574	305	269
Arequipa	Condesuyos	Chichas	563	304	259
Ayacucho	Lucanas	San Juan	548	261	287
Puno	Yunguyo	Tinicachi	546	261	285
Áncash	Corongo	Yanac	544	294	250
Lima	Canta	Arahuay	543	293	250
Lima	Huaral	Lampian	543	288	255
Lima	Huarochirí	Huachupampa	535	289	246
Amazonas	Chachapoyas	Cheto	517	263	254
Lima	Yauyos	Azángaro	517	278	239
Ayacucho	Páucar del Sara Sara	Marcabamba	513	272	241
Amazonas	Luya	San Cristóbal	501	240	261
Apurímac	Antabamba	El Oro	496	285	211
Ayacucho	Páucar del Sara Sara	Sara Sara	494	232	262
Apurímac	Grau	Turpay	489	260	229
Lima	Yauyos	Tupe	482	251	231
Áncash	Ocros	San Cristóbal de Raján	472	228	244
Ayacucho	Parinacochas	Pacapausa	467	243	224

Continúa

REVOCATORIAS DISTRITALES

POBLACIÓN ELECTORAL PARA LAS REVOCATORIAS DISTRITALES POR GÉNERO, SEGÚN DISTRITO DE RESIDENCIA ORDENADO POR TAMAÑO DE LA POBLACIÓN

Departamento	Provincia	Distrito	Total	Género	
				Hombres	Mujeres
Arequipa	La Unión	Quechualla	459	261	198
Tacna	Tarata	Estique Pampa	450	230	220
Arequipa	Caylloma	Tapay	448	261	187
Áncash	Pallasca	Huacaschuque	446	226	220
Huancavelica	Castrovirreyna	Huamatambo	442	246	196
Lima	Huarochirí	Carampoma	426	201	225
Lima	Huarochirí	San Juan de Iris	426	216	210
Lima	Yauyos	Tanta	424	201	223
Lima	Huarochirí	Santiago de Anchucaya	410	197	213
Áncash	Aija	Huacllán	403	217	186
Amazonas	Chachapoyas	Huancas	384	176	208
Arequipa	Castilla	Tipan	379	207	172
Amazonas	Bongara	San Carlos	356	176	180
Lima	Yauyos	Hongos	347	174	173
Huancavelica	Huaytara	Huayacundo Arma	345	167	178
Áncash	Corongo	Bambas	338	179	159
Áncash	Bolognesi	La Primavera	337	180	157
Lima	Huaral	Santa Cruz de Andamarca	316	173	143
Ayacucho	Sucre	Huacaña	314	158	156
Ayacucho	Páucar del Sara Sara	Corculla	306	153	153
Amazonas	Chachapoyas	San Francisco de Daguas	294	135	159
Arequipa	Castilla	Ayo	289	160	129
Áncash	Bolognesi	San Miguel de Corpanqui	246	128	118
Áncash	Bolognesi	Abelardo Pardo Lezameta	221	117	104
Ayacucho	Páucar del Sara Sara	San José de Ushua	151	84	67

Fuente: Padrón Electoral
Elaborado: Sub Gerencia de Estadística

REVOCATORIAS DISTRITALES

POBLACIÓN ELECTORAL PARA LAS REVOCATORIAS DISTRITALES POR GRUPO DE EDAD, SEGÚN DISTRITO DE RESIDENCIA ORDENADO POR TAMAÑO DE POBLACIÓN

Departamento	Provincia	Distrito	Total	Grupo de Edad				
				Menos de 20 años	De 20 a 34 años	De 35 a 49 años	De 50 a 69 años	De 70 años a más
Total General			**621 479**	**33 315**	**226 226**	**174 446**	**135 633**	**51 859**
Lambayeque	Chiclayo	Pomalca	16 799	743	6 014	4 818	3 813	1 411
Lima	Barranca	Supe	15 830	918	5 902	4 288	3 359	1 363
Piura	Ayabaca	Frías	12 797	820	4 888	3 592	2 583	914
Puno	Huancané	Taraco	10 571	603	3 498	2 769	2 668	1 033
Cajamarca	Cajamarca	Jesús	10 128	631	3 919	2 650	2 010	918
Áncash	Santa	Nepeña	9 974	463	3 606	2 632	2 354	919
Ica	Nazca	Marcona	9 831	452	3 516	2 925	2 518	420
Piura	Talara	La Brea	9 560	479	3 330	2 768	2 272	711
Lima	Cañete	Chilca	9 396	538	4 001	2 647	1 679	531
Piura	Paita	Colan	9 342	495	3 538	2 584	2 021	704
Lambayeque	Ferreñafe	Incahuasi	8 415	483	3 303	2 494	1 673	462
Lima	Huarochirí	Santa Eulalia	8 071	433	3 160	2 370	1 597	511
Lambayeque	Chiclayo	Eten	7 943	454	2 764	2 176	1 843	706
Piura	Paita	La Huaca	7 910	409	3 047	2 309	1 614	531
Lima	Lima	Pucusana	7 316	413	2 937	2 179	1 412	375
Cajamarca	Jaén	Colasay	7 262	427	2 913	1 998	1 454	470
Loreto	Alto Amazonas	Lagunas	7 240	474	3 077	1 897	1 481	311
Piura	Talara	Los Órganos	6 596	340	2 386	1 800	1 661	409
Puno	Puno	Chucuito	6 488	300	1 947	1 625	1 634	982
Moquegua	Mariscal Nieto	Samegua	6 364	274	2 701	1 860	1 226	303
Piura	Talara	Mancora	6 338	300	2 478	1 849	1 331	380
Loreto	Loreto	Urarinas	6 207	347	2 702	1 953	1 030	175
Piura	Talara	El Alto	5 411	269	2 033	1 535	1 238	336
Áncash	Huaylas	Pueblo Libre	5 240	331	2 069	1 358	985	497
Lima	Cañete	Cerro Azul	5 181	268	2 033	1 479	995	406
Áncash	Casma	Yaután	5 147	319	1 955	1 396	1 084	393
Cajamarca	Jaén	San José del Alto	5 051	315	2 210	1 382	919	225

Continúa

REVOCATORIAS DISTRITALES

POBLACIÓN ELECTORAL PARA LAS REVOCATORIAS DISTRITALES POR GRUPO DE EDAD, SEGÚN DISTRITO DE RESIDENCIA ORDENADO POR TAMAÑO DE POBLACIÓN

Departamento	Provincia	Distrito	Total	Grupo de Edad				
				Menos de 20 años	De 20 a 34 años	De 35 a 49 años	De 50 a 69 años	De 70 años a más
Puno	Carabaya	Crucero	5 039	359	2 103	1 375	888	314
Cajamarca	Celendín	La Libertad de Pallan	4 737	328	1 959	1 299	857	294
Huancavelica	Huancavelica	Huando	4 705	325	1 791	1 191	1 033	365
Lima	Lima	Punta Negra	4 615	218	1 604	1 458	1 086	249
Áncash	Huaylas	Pamparomas	4 548	311	1 690	1 217	946	384
Huancavelica	Tayacaja	Huaribamba	4 495	242	1 559	1 358	1 078	258
La Libertad	Julcan	Carabamba	4 426	292	1 731	1 248	816	339
Lima	Lima	San Bartolo	4 387	230	1 656	1 321	928	252
Cajamarca	Jaén	Sallique	4 230	290	1 718	1 216	811	195
Áncash	Pallasca	Conchucos	4 197	291	1 561	1 244	845	256
Ayacucho	Huamanga	Ocros	4 065	233	1 331	1 177	938	386
San Martín	San Martín	Sauce	3 942	256	1 581	1 240	695	170
Puno	Azángaro	Santiago de Pupuja	3 941	204	1 363	975	968	431
Cusco	Urubamba	Machupicchu	3 940	164	1 738	1 254	683	101
Puno	Carabaya	Coasa	3 918	297	1 530	1 075	762	254
Loreto	Loreto	Trompeteros	3 857	260	1 815	1 145	574	63
La Libertad	Otuzco	Huaranchal	3 856	203	1 471	1 175	826	181
Loreto	Ucayali	Padre Márquez	3 821	184	1 632	1 170	716	119
Puno	Yunguyo	Copani	3 819	230	1 384	977	860	368
Cajamarca	Cutervo	Santo Domingo de La Capilla	3 818	229	1 477	1 062	788	262
Áncash	Santa	Cáceres del Peru	3 785	199	1 284	989	910	403
Cajamarca	San Miguel	Llapa	3 772	193	1 329	1 036	827	387
Cajamarca	Cutervo	Pimpingos	3 753	210	1 310	1 128	805	300
Puno	Carabaya	Ayapata	3 561	240	1 311	1 048	707	255
La Libertad	Santiago de Chuco	Cachicadan	3 560	228	1 286	965	761	320
Cajamarca	Cajamarca	Matara	3 511	186	1 242	900	778	405
Loreto	Datem del Marañón	Cahuapanas	3 443	243	1 673	994	496	37
Huánuco	Huánuco	San Francisco de Cayran	3 442	216	1 245	964	736	281

Continúa

REVOCATORIAS DISTRITALES

POBLACIÓN ELECTORAL PARA LAS REVOCATORIAS DISTRITALES POR GRUPO DE EDAD, SEGÚN DISTRITO DE RESIDENCIA ORDENADO POR TAMAÑO DE POBLACIÓN

Departamento	Provincia	Distrito	Total	Grupo de Edad				
				Menos de 20 años	De 20 a 34 años	De 35 a 49 años	De 50 a 69 años	De 70 años a más
Ica	Chincha	Tambo de Mora	3 323	189	1 173	1 060	695	206
Cajamarca	Chota	Llama	3 298	124	1 026	953	863	332
Ica	Ica	Tate	3 296	158	1 269	942	668	259
Ayacucho	Huanta	Huamanguilla	3 249	198	1 069	843	728	411
Cajamarca	Cutervo	San Andrés de Cutervo	3 244	180	1 185	1 016	684	179
Áncash	Huaraz	Pariacoto	3 229	207	1 271	847	625	279
Huánuco	Puerto Inca	Codo del Pozuzo	3 202	176	1 427	1 007	520	72
Loreto	Datem del Marañón	Andoas	3 151	149	1 508	1 092	374	28
Moquegua	Mariscal Nieto	San Cristóbal	3 141	98	1 088	955	725	275
Cajamarca	San Miguel	San Silvestre de Cochan	3 133	198	1 155	874	636	270
Ayacucho	Cangallo	Paras	3 117	206	1 042	820	710	339
Arequipa	Camana	Ocoña	3 111	154	960	923	792	282
Áncash	Santa	Samanco	3 108	155	1 166	883	685	219
Apurímac	Andahuaylas	Huancaray	2 965	197	963	743	685	377
Apurímac	Andahuaylas	Turpo	2 944	169	1 021	754	653	347
Áncash	Huari	Huachis	2 903	172	1 138	760	564	269
Apurímac	Abancay	Huanipaca	2 856	182	943	882	591	258
La Libertad	Otuzco	Mache	2 825	173	903	819	644	286
Arequipa	Islay	Islay	2 820	142	1 070	917	562	129
San Martín	Picota	Tingo de Ponasa	2 815	189	1 086	863	568	109
Cajamarca	San Miguel	El Prado	2 786	127	937	830	616	276
Cajamarca	San Miguel	Niepos	2 773	89	774	741	733	436
Áncash	Santa	Mácate	2 730	140	936	698	662	294
Cajamarca	San Pablo	Tumbaden	2 718	182	1 122	753	499	162
Lima	Cañete	San Antonio	2 707	152	880	794	604	277
Huánuco	Puerto Inca	Tournavista	2 698	139	1 063	837	548	111
Huánuco	Leoncio Prado	Hermilio Valdizan	2 673	168	1 167	718	501	119
Apurímac	Chincheros	Ranracancha	2 631	227	954	744	508	198

Continúa

REVOCATORIAS DISTRITALES

POBLACIÓN ELECTORAL PARA LAS REVOCATORIAS DISTRITALES POR GRUPO DE EDAD, SEGÚN DISTRITO DE RESIDENCIA ORDENADO POR TAMAÑO DE POBLACIÓN

Departamento	Provincia	Distrito	Total	Grupo de Edad				
				Menos de 20 años	De 20 a 34 años	De 35 a 49 años	De 50 a 69 años	De 70 años a más
Junín	Concepción	Orcotuna	2 616	172	1 025	684	519	216
San Martín	San Martín	Cacatachi	2 591	140	973	793	527	158
Loreto	Alto Amazonas	Santa Cruz	2 545	113	1 039	729	551	113
Apurímac	Cotabambas	Cotabambas	2 541	130	730	728	678	275
San Martín	Rioja	San Fernando	2 469	145	958	792	463	111
La Libertad	Pacasmayo	Jequetepeque	2 448	131	844	708	561	204
Cajamarca	San Miguel	La Florida	2 427	105	683	696	610	333
Huánuco	Yarowilca	Choras	2 380	114	897	683	548	138
Apurímac	Aymaraes	Tintay	2 377	126	857	578	542	274
Piura	Sechura	Cristo Nos Valga	2 346	137	1 035	621	434	119
Amazonas	Luya	Santo Tomas	2 333	133	774	624	533	269
Apurímac	Abancay	San Pedro de Cachora	2 310	112	751	658	523	266
San Martín	Rioja	Yorongos	2 281	132	971	698	392	88
Loreto	Alto Amazonas	Jeberos	2 263	168	981	633	391	90
Áncash	Carlos Fermín Fitzcarrald	San Nicolás	2 252	135	872	573	526	146
Ayacucho	Lucanas	Sancos	2 248	94	863	577	487	227
Cusco	Paruro	Accha	2 243	134	697	636	590	186
La Libertad	Ascope	Magdalena de Cao	2 180	91	725	587	571	206
Huancavelica	Huaytara	Santiago de Chocorvos	2 177	73	549	565	599	391
Cajamarca	Celendín	José Gálvez	2 140	124	807	514	429	266
Apurímac	Andahuaylas	San Antonio de Cachi	2 119	123	717	571	446	262
Cusco	Canas	Quehue	2 085	148	767	570	458	142
Cajamarca	San Miguel	Unión Agua Blanca	2 080	86	746	627	439	182
Ayacucho	Víctor Fajardo	Canaria	2 042	93	615	499	541	294
Cajamarca	Chota	Choropampa	2 008	99	781	647	351	130
San Martín	San Martín	Shapaja	2 003	102	748	601	419	133
Huancavelica	Tayacaja	Huachocolpa	1 847	85	509	565	497	191
Ica	Nazca	Changuillo	1 817	97	667	481	439	133

Continúa

REVOCATORIAS DISTRITALES

POBLACIÓN ELECTORAL PARA LAS REVOCATORIAS DISTRITALES POR GRUPO DE EDAD, SEGÚN DISTRITO DE RESIDENCIA ORDENADO POR TAMAÑO DE POBLACIÓN

Departamento	Provincia	Distrito	Total	Grupo de Edad				
				Menos de 20 años	De 20 a 34 años	De 35 a 49 años	De 50 a 69 años	De 70 años a más
Huancavelica	Tayacaja	San Marcos de Rocchac	1 792	123	505	499	486	179
Ica	Chincha	Chavín	1 744	63	525	486	484	186
Cajamarca	Chota	Chimban	1 734	113	714	496	329	82
Áncash	Sihuas	Cashapampa	1 701	117	645	433	339	167
Áncash	Pallasca	Tauca	1 693	101	546	446	412	188
Áncash	Casma	Comandante Noel	1 677	80	589	534	355	119
Cajamarca	San Miguel	San Gregorio	1 668	53	500	503	446	166
Lima	Yauyos	Viñac	1 613	99	508	446	404	156
Áncash	Carhuaz	Amashca	1 580	75	561	446	355	143
Áncash	Bolognesi	Colquioc	1 579	78	577	450	339	135
Junín	Chupaca	Tres de Diciembre	1 570	56	555	423	348	188
San Martín	El Dorado	Shatoja	1 523	85	642	452	263	81
Apurímac	Andahuaylas	Pampachiri	1 496	83	440	412	350	211
Junín	Jauja	Masma	1 470	80	463	395	331	201
Lima	Huarochirí	San Damián	1 456	56	509	374	352	165
La Libertad	Pataz	Santiago de Challas	1 424	111	399	447	311	156
Áncash	Huaraz	Cochabamba	1 418	75	478	387	334	144
San Martín	San Martín	Papaplaya	1 401	81	535	399	294	92
San Martín	San Martín	San Antonio	1 400	64	486	410	282	158
Puno	Melgar	Cupi	1 380	79	546	390	235	130
Huancavelica	Castrovirreyna	Huachos	1 376	49	379	387	348	213
Lima	Cañete	Pacaran	1 348	60	467	322	315	184
Ica	Palpa	Llipata	1 347	70	541	390	256	90
Huancavelica	Acobamba	Marcas	1 336	76	406	371	314	169
Amazonas	Luya	Conila	1 331	81	470	358	302	120
Cajamarca	Santa Cruz	Andabamba	1 331	72	403	363	313	180
Ayacucho	Páucar del Sara Sara	Lampa	1 326	69	414	348	320	175
San Martín	San Martín	Chipurana	1 326	100	529	356	279	62

Continúa

REVOCATORIAS DISTRITALES

POBLACIÓN ELECTORAL PARA LAS REVOCATORIAS DISTRITALES POR GRUPO DE EDAD, SEGÚN DISTRITO DE RESIDENCIA ORDENADO POR TAMAÑO DE POBLACIÓN

Departamento	Provincia	Distrito	Total	Grupo de Edad				
				Menos de 20 años	De 20 a 34 años	De 35 a 49 años	De 50 a 69 años	De 70 años a más
Arequipa	Caravelí	Yauca	1 289	67	384	378	320	140
Apurímac	Andahuaylas	San Miguel de Chaccrampa	1 271	86	503	329	246	107
Ayacucho	Huanca Sancos	Sacsamarca	1 271	75	424	326	318	128
Áncash	Huari	Uco	1 266	56	437	344	299	130
Amazonas	Luya	Cocabamba	1 245	75	536	342	228	64
Huancavelica	Huaytara	Cordova	1 234	30	265	279	321	339
La Libertad	Bolívar	Condormarca	1 227	69	435	348	289	86
Arequipa	Castilla	Huancarqui	1 222	46	400	358	304	114
Amazonas	Bagua	El Parco	1 215	66	369	371	297	112
Arequipa	Caravelí	Bella Unión	1 215	46	473	337	271	88
Arequipa	Arequipa	Mollebaya	1 203	55	485	320	260	83
Cajamarca	Santa Cruz	Uticyacu	1 154	46	356	329	295	128
Loreto	Requena	Yaquerana	1 152	56	500	378	190	28
Lima	Yauyos	Chocos	1 121	46	364	333	283	95
Lima	Cajatambo	Gorgor	1 117	57	355	322	253	130
Arequipa	Caravelí	Quicacha	1 115	51	401	326	243	94
Lima	Huarochirí	San Lorenzo de Quinti	1 104	52	263	308	337	144
Ayacucho	Víctor Fajardo	Colca	1 103	35	341	278	246	203
San Martín	Rioja	Posic	1 101	61	466	340	179	55
Áncash	Ocros	Cochas	1 066	37	427	318	219	65
Junín	Jauja	Ataura	1 058	45	396	281	213	123
Lima	Yauyos	Catahuasi	1 047	39	354	326	233	95
Amazonas	Bongara	Shipasbamba	1 045	41	429	299	224	52
Apurímac	Aymaraes	Toraya	1 033	53	235	269	238	238
Junín	Jauja	Tunan Marca	1 032	48	301	306	265	112
San Martín	Lamas	San Roque de Cumbaza	1 014	66	368	299	213	68
Áncash	Huaraz	Pampas Grande	1 009	36	288	259	249	177
Junín	Concepción	Nueve de Julio	1 001	70	354	266	209	102

Continúa

REVOCATORIAS DISTRITALES

POBLACIÓN ELECTORAL PARA LAS REVOCATORIAS DISTRITALES POR GRUPO DE EDAD, SEGÚN DISTRITO DE RESIDENCIA ORDENADO POR TAMAÑO DE POBLACIÓN

Departamento	Provincia	Distrito	Total	Grupo de Edad				
				Menos de 20 años	De 20 a 34 años	De 35 a 49 años	De 50 a 69 años	De 70 años a más
Cajamarca	Celendín	Utco	998	73	326	302	198	99
Junín	Huancayo	Colca	978	39	310	244	279	106
Áncash	Huaraz	La Libertad	974	46	354	273	191	110
Huancavelica	Castrovirreyna	Capillas	958	37	270	281	243	127
San Martín	San Martín	Alberto Leveau	956	35	344	326	192	59
Cajamarca	Chota	San Juan de Licupis	933	26	314	255	251	87
Cajamarca	San Miguel	Nanchoc	925	36	300	273	221	95
Ayacucho	Parinacochas	Upahuacho	914	34	286	242	260	92
Junín	Huancayo	Chacapampa	908	25	225	233	258	167
Áncash	Huaylas	Santo Toribio	900	47	269	229	216	139
Áncash	Recuay	Pampas Chico	871	25	314	213	229	90
Lima	Huaral	Atavillos Bajo	868	18	128	184	342	196
Áncash	Recuay	Huayllapampa	856	28	246	229	232	121
Arequipa	Caraveli	Lomas	851	45	308	274	193	31
Ayacucho	Lucanas	Cabana	851	28	162	210	219	232
Apurímac	Aymaraes	Pocohuanca	847	22	267	227	212	119
Áncash	Huaylas	Huallanca	836	28	272	246	223	67
Huancavelica	Castrovirreyna	Tantara	832	33	250	240	205	104
Junín	Jauja	Huaripampa	825	33	238	213	218	123
Amazonas	Rodriguez de Mendoza	Vista Alegre	820	47	401	235	131	6
Lima	Huarochirí	Langa	816	51	203	222	207	133
Lima	Huaura	Santa Leonor	812	29	212	209	275	87
Apurímac	Antabamba	Pachaconas	781	37	237	222	188	97
Arequipa	Caylloma	San Antonio de Chuca	781	29	241	239	211	61
Lima	Canta	Huamantanga	776	19	192	186	239	140
La Libertad	Bolívar	Ucuncha	775	40	316	208	169	42
Huancavelica	Huaytara	Santiago de Quirahuara	771	23	296	196	177	79
Arequipa	Caylloma	Maca	770	40	217	219	198	96

Continúa

REVOCATORIAS DISTRITALES

POBLACIÓN ELECTORAL PARA LAS REVOCATORIAS DISTRITALES POR GRUPO DE EDAD, SEGÚN DISTRITO DE RESIDENCIA ORDENADO POR TAMAÑO DE POBLACIÓN

Departamento	Provincia	Distrito	Total	Grupo de Edad				
				Menos de 20 años	De 20 a 34 años	De 35 a 49 años	De 50 a 69 años	De 70 años a más
Ayacucho	Lucanas	Leoncio Prado	769	19	170	203	239	138
Áncash	Recuay	Llacllin	766	43	260	203	168	92
Huancavelica	Huaytara	Quito Arma	765	33	214	228	183	107
Áncash	Corongo	La Pampa	761	34	240	230	194	63
Cajamarca	Chota	Tocmoche	728	32	199	198	183	116
Huancavelica	Huaytara	Ayaví	722	24	235	171	188	104
Amazonas	Bongara	Valera	716	34	233	194	170	85
Ayacucho	Parinacochas	San Francisco de Ravacayco	703	27	221	206	176	73
Áncash	Pallasca	Santa Rosa	690	23	209	202	184	72
Áncash	Huarmey	Malvas	686	21	203	178	171	113
Áncash	Aija	Succha	685	24	223	158	179	101
La Libertad	Otuzco	Paranday	683	35	262	189	141	56
Lima	Oyon	Navan	683	19	211	201	185	67
Apurímac	Andahuaylas	Huayana	682	33	232	166	155	96
Apurímac	Grau	Pataypampa	682	44	248	168	151	71
Lima	Yauyos	Omas	679	26	187	192	167	107
Tacna	Tarata	Héroes Albarracín	653	17	206	186	175	69
Amazonas	Luya	San Jerónimo	650	16	212	186	145	91
Apurímac	Aymaraes	San Juan de Chacña	648	29	200	143	166	110
Áncash	Huarmey	Huayan	645	16	174	186	159	110
San Martín	Huallaga	Tingo de Saposoa	635	19	200	195	148	73
Ayacucho	Páucar del Sara Sara	Oyolo	611	37	195	156	138	85
Lima	Huarochirí	Huanza	609	21	209	156	137	86
Lima	Yauyos	Tomas	609	31	213	183	147	35
Lima	Huaral	Atavillos Alto	596	20	115	144	221	96
Apurímac	Grau	Mamara	593	32	139	163	161	98
Apurímac	Grau	Virundo	587	34	236	165	109	43
Tacna	Candarave	Huanuara	584	16	172	169	153	74

Continúa

REVOCATORIAS DISTRITALES

POBLACIÓN ELECTORAL PARA LAS REVOCATORIAS DISTRITALES POR GRUPO DE EDAD, SEGÚN DISTRITO DE RESIDENCIA ORDENADO POR TAMAÑO DE POBLACIÓN

Departamento	Provincia	Distrito	Total	Grupo de Edad				
				Menos de 20 años	De 20 a 34 años	De 35 a 49 años	De 50 a 69 años	De 70 años a más
Amazonas	Chachapoyas	Montevideo	574	26	190	170	131	57
Arequipa	Condesuyos	Chichas	563	13	126	162	157	105
Ayacucho	Lucanas	San Juan	548	22	184	134	118	90
Puno	Yunguyo	Tinicachi	546	17	187	134	146	62
Áncash	Corongo	Yanac	544	40	188	131	130	55
Lima	Canta	Arahuay	543	8	92	135	181	127
Lima	Huaral	Lampian	543	13	174	129	166	61
Lima	Huarochirí	Huachupampa	535	16	141	179	134	65
Amazonas	Chachapoyas	Cheto	517	25	175	151	105	61
Lima	Yauyos	Azángaro	517	14	177	137	131	58
Ayacucho	Páucar del Sara Sara	Marcabamba	513	18	132	102	146	115
Amazonas	Luya	San Cristóbal	501	23	168	124	104	82
Apurímac	Antabamba	El Oro	496	18	167	134	102	75
Ayacucho	Páucar del Sara Sara	Sara Sara	494	24	113	135	105	117
Apurímac	Grau	Turpay	489	23	162	109	133	62
Lima	Yauyos	Tupe	482	15	137	139	132	59
Áncash	Ocros	San Cristóbal de Raján	472	15	166	120	108	63
Ayacucho	Parinacochas	Pacapausa	467	18	141	98	130	80
Arequipa	La Unión	Quechualla	459	27	154	114	118	46
Tacna	Tarata	Estique Pampa	450	6	139	136	138	31
Arequipa	Caylloma	Tapay	448	10	118	130	143	47
Áncash	Pallasca	Huacaschuque	446	25	167	110	97	47
Huancavelica	Castrovirreyna	Huamatambo	442	13	122	115	128	64
Lima	Huarochirí	Carampoma	426	17	130	94	114	71
Lima	Huarochirí	San Juan de Iris	426	10	142	121	104	49
Lima	Yauyos	Tanta	424	21	156	124	90	33
Lima	Huarochirí	Santiago de Anchucaya	410	19	137	101	97	56
Áncash	Aija	Huacllán	403	17	148	102	90	46

Continúa

REVOCATORIAS DISTRITALES

POBLACIÓN ELECTORAL PARA LAS REVOCATORIAS DISTRITALES POR GRUPO DE EDAD, SEGÚN DISTRITO DE RESIDENCIA ORDENADO POR TAMAÑO DE LA POBLACIÓN

Departamento	Provincia	Distrito	Total	Grupo de Edad				
				Menos de 20 años	De 20 a 34 años	De 35 a 49 años	De 50 a 69 años	De 70 años a más
Amazonas	Chachapoyas	Huancas	384	20	110	105	98	51
Arequipa	Castilla	Tipan	379	14	81	98	109	77
Amazonas	Bongara	San Carlos	356	15	95	113	94	39
Lima	Yauyos	Hongos	347	20	92	83	101	51
Huancavelica	Huaytara	Huayacundo Arma	345	13	86	81	94	71
Áncash	Corongo	Bambas	338	13	121	86	80	38
Áncash	Bolognesi	La Primavera	337	12	88	99	90	48
Lima	Huaral	Santa Cruz de Andamarca	316	6	60	74	108	68
Ayacucho	Sucre	Huacaña	314	11	82	99	62	60
Ayacucho	Páucar del Sara Sara	Corculla	306	9	91	65	82	59
Amazonas	Chachapoyas	San Francisco de Daguas	294	9	83	81	91	30
Arequipa	Castilla	Ayo	289	2	66	70	89	62
Áncash	Bolognesi	San Miguel de Corpanqui	246	8	81	57	66	34
Áncash	Bolognesi	Abelardo Pardo Lezameta	221	12	66	53	62	28
Ayacucho	Páucar del Sara Sara	San José de Ushua	151	6	56	31	42	16

Fuente: Padrón Electoral
Elaborado: Sub Gerencia de Estadística

REVOCATORIAS DISTRITALES

POBLACIÓN ELECTORAL PARA LAS REVOCATORIAS DISTRITALES POR NIVEL EDUCATIVO, SEGÚN DISTRITO DE RESIDENCIA ORDENADO POR TAMAÑO DE LA POBLACIÓN

Departamento	Provincia	Distrito	Total	Nivel Educativo					
				Sin Nivel	Educación Especial	Primaria	Secundaria	Superior No Universitario	Superior Universitario
Total general			**621 479**	**78 730**	**143**	**221 641**	**293 065**	**3 861**	**24 039**
Lambayeque	Chiclayo	Pomalca	16 799	1 100	12	3 850	10 976	129	732
Lima	Barranca	Supe	15 830	906	14	4 302	9 628	155	825
Piura	Ayabaca	Frías	12 797	3 327	-	6 185	3 113	32	140
Puno	Huancané	Taraco	10 571	1 793	-	2 873	5 518	36	351
Cajamarca	Cajamarca	Jesús	10 128	1 924	-	5 199	2 768	21	216
Áncash	Santa	Nepeña	9 974	1 072	9	2 575	5 910	74	334
Ica	Nazca	Marcona	9 831	193	10	1 182	6 968	274	1 204
Piura	Talara	La Brea	9 560	147	4	2 055	6 385	105	864
Lima	Cañete	Chilca	9 396	261	2	1 714	6 669	182	568
Piura	Paita	Colan	9 342	1 186	4	3 723	4 105	37	287
Lambayeque	Ferreñafe	Incahuasi	8 415	2 535	-	3 187	2 608	15	70
Lima	Huarochirí	Santa Eulalia	8 071	210	10	1 171	5 796	122	762
Lambayeque	Chiclayo	Eten	7 943	747	1	2 467	4 323	55	350
Piura	Paita	La Huaca	7 910	669	5	2 851	4 107	41	237
Lima	Lima	Pucusana	7 316	116	6	1 222	5 304	125	543
Cajamarca	Jaén	Colasay	7 262	891	2	3 776	2 464	11	118
Loreto	Alto Amazonas	Lagunas	7 240	867	1	3 316	2 954	19	83
Piura	Talara	Los Órganos	6 596	90	10	1 938	4 090	51	417
Puno	Puno	Chucuito	6 488	833	1	1 905	3 319	45	385
Moquegua	Mariscal Nieto	Samegua	6 364	194	-	876	4 118	180	996
Piura	Talara	Mancora	6 338	185	-	1 981	3 792	41	339
Loreto	Loreto	Urarinas	6 207	1 287	-	3 057	1 813	6	44
Piura	Talara	El Alto	5 411	104	2	1 396	3 502	49	358
Áncash	Huaylas	Pueblo Libre	5 240	1 841	-	2 248	1 080	10	61
Lima	Cañete	Cerro Azul	5 181	185	-	1 015	3 592	109	280
Áncash	Casma	Yaután	5 147	867	-	1 640	2 516	16	108
Cajamarca	Jaén	San José del Alto	5 051	591	1	2 419	1 960	11	69
Puno	Carabaya	Crucero	5 039	684	-	1 925	2 328	11	91
Cajamarca	Celendín	La Libertad de Pallan	4 737	809	-	2 963	929	2	34

Continúa

REVOCATORIAS DISTRITALES

POBLACIÓN ELECTORAL PARA LAS REVOCATORIAS DISTRITALES POR NIVEL EDUCATIVO, SEGÚN DISTRITO DE RESIDENCIA ORDENADO POR TAMAÑO DE POBLACIÓN

Departamento	Provincia	Distrito	Total	Nivel Educativo					
				Sin Nivel	Educación Especial	Primaria	Secundaria	Superior No Universitario	Superior Universitario
Huancavelica	Huancavelica	Huando	4 705	1 082	-	1 464	2 070	13	76
Lima	Lima	Punta Negra	4 615	85	6	501	3 124	102	797
Áncash	Huaylas	Pamparomas	4 548	1 454	-	1 983	1 052	3	56
Huancavelica	Tayacaja	Huaribamba	4 495	1 111	-	1 607	1 729	6	42
La Libertad	Julcan	Carabamba	4 426	676	1	2 677	1 027	5	40
Lima	Lima	San Bartolo	4 387	105	12	486	2 979	93	712
Cajamarca	Jaén	Sallique	4 230	1 067	-	1 970	1 167	5	21
Áncash	Pallasca	Conchucos	4 197	753	1	1 850	1 477	21	95
Ayacucho	Huamanga	Ocros	4 065	909	-	1 571	1 545	1	39
San Martín	San Martín	Sauce	3 942	334	-	1 737	1 793	9	69
Puno	Azángaro	Santiago de Pupuja	3 941	613	1	1 222	1 918	15	172
Cusco	Urubamba	Machupicchu	3 940	174	-	528	2 676	62	500
Puno	Carabaya	Coasa	3 918	535	-	1 750	1 586	5	42
Loreto	Loreto	Trompeteros	3 857	804	-	1 494	1 540	3	16
La Libertad	Otuzco	Huaranchal	3 856	304	-	2 452	1 068	4	28
Loreto	Ucayali	Padre Márquez	3 821	197	-	1 496	2 082	2	44
Puno	Yunguyo	Copani	3 819	625	-	1 259	1 860	13	62
Cajamarca	Cutervo	Santo Domingo de La Capilla	3 818	712	-	2 350	714	5	37
Áncash	Santa	Cáceres del Peru	3 785	451	1	1 824	1 442	1	66
Cajamarca	San Miguel	Llapa	3 772	628	-	1 981	1 050	11	102
Cajamarca	Cutervo	Pimpingos	3 753	560	1	1 852	1 262	7	71
Puno	Carabaya	Ayapata	3 561	579	1	1 454	1 489	4	34
La Libertad	Santiago de Chuco	Cachicadan	3 560	426	-	1 699	1 265	18	152
Cajamarca	Cajamarca	Matara	3 511	569	-	1 804	1 057	12	69
Loreto	Datem del Marañón	Cahuapanas	3 443	941	1	1 309	1 153	4	35
Huánuco	Huánuco	San Francisco de Cayran	3 442	970	-	953	1 431	6	82
Ica	Chincha	Tambo de Mora	3 323	78	-	637	2 310	62	236
Cajamarca	Chota	Llama	3 298	364	-	1 846	1 027	8	53
Ica	Ica	Tate	3 296	54	1	514	2 435	41	251
Ayacucho	Huanta	Huamanguilla	3 249	712	-	1 125	1 355	3	54
Cajamarca	Cutervo	San Andrés de Cutervo	3 244	391	-	1 555	1 205	5	88

Continúa

REVOCATORIAS DISTRITALES

POBLACIÓN ELECTORAL PARA LAS REVOCATORIAS DISTRITALES POR NIVEL EDUCATIVO, SEGÚN DISTRITO DE RESIDENCIA ORDENADO POR TAMAÑO DE LA POBLACIÓN

Departamento	Provincia	Distrito	Total	Nivel Educativo					
				Sin Nivel	Educación Especial	Primaria	Secundaria	Superior No Universitario	Superior Universitario
Áncash	Huaraz	Pariacoto	3 229	711	1	1 148	1 270	5	94
Huánuco	Puerto Inca	Codo del Pozuzo	3 202	489	-	1 878	790	1	44
Loreto	Datem del Marañón	Andoas	3 151	1 101	-	1 011	1 016	6	17
Moquegua	Mariscal Nieto	San Cristóbal	3 141	482	1	761	1 645	37	215
Cajamarca	San Miguel	San Silvestre de Cochan	3 133	384	-	1 769	923	4	53
Ayacucho	Cangallo	Paras	3 117	709	-	1 225	1 140	4	39
Arequipa	Camana	Ocoña	3 111	138	-	877	1 883	28	185
Áncash	Santa	Samanco	3 108	212	1	871	1 904	15	105
Apurímac	Andahuaylas	Huancaray	2 965	847	1	998	1 062	6	51
Apurímac	Andahuaylas	Turpo	2 944	858	-	996	1 073	1	16
Áncash	Huari	Huachis	2 903	575	-	809	1 413	11	95
Apurímac	Abancay	Huanipaca	2 856	681	-	933	1 206	3	33
La Libertad	Otuzco	Mache	2 825	243	-	1 619	903	15	45
Arequipa	Islay	Islay	2 820	84	1	457	2 038	67	173
San Martín	Picota	Tingo de Ponasa	2 815	159	-	1 441	1 175	1	39
Cajamarca	San Miguel	El Prado	2 786	404	-	1 481	853	6	42
Cajamarca	San Miguel	Niepos	2 773	342	-	1 307	1 044	14	66
Áncash	Santa	Mácate	2 730	260	-	1 259	1 168	4	39
Cajamarca	San Pablo	Tumbaden	2 718	459	-	1 216	988	6	49
Lima	Cañete	San Antonio	2 707	59	2	434	1 843	114	255
Huánuco	Puerto Inca	Tournavista	2 698	277	-	1 235	1 163	5	18
Huánuco	Leoncio Prado	Hermilio Valdizan	2 673	517	-	1 074	1 042	6	34
Apurímac	Chincheros	Ranracancha	2 631	854	-	832	938	-	7
Junín	Concepción	Orcotuna	2 616	156	-	654	1 639	22	145
San Martín	San Martín	Cacatachi	2 591	156	2	1 080	1 275	5	73
Loreto	Alto Amazonas	Santa Cruz	2 545	270	-	1 503	743	4	25
Apurímac	Cotabambas	Cotabambas	2 541	579	-	871	1 013	2	76
San Martín	Rioja	San Fernando	2 469	285	-	1 173	981	3	27
La Libertad	Pacasmayo	Jequetepeque	2 448	165	1	789	1 316	43	134
Cajamarca	San Miguel	La Florida	2 427	259	-	1 040	1 079	5	44
Huánuco	Yarowilca	Choras	2 380	415	-	831	1 070	2	62

Continúa

REVOCATORIAS DISTRITALES

POBLACIÓN ELECTORAL PARA LAS REVOCATORIAS DISTRITALES POR NIVEL EDUCATIVO, SEGÚN DISTRITO DE RESIDENCIA ORDENADO POR TAMAÑO DE POBLACIÓN

Departamento	Provincia	Distrito	Total	Nivel Educativo					
				Sin Nivel	Educación Especial	Primaria	Secundaria	Superior No Universitario	Superior Universitario
Apurímac	Aymaraes	Tintay	2 377	468	1	693	1 144	5	66
Piura	Sechura	Cristo Nos Valga	2 346	119	-	1 118	1 023	21	65
Amazonas	Luya	Santo Tomas	2 333	222	-	1 326	751	6	28
Apurímac	Abancay	San Pedro de Cachora	2 310	478	-	745	991	6	90
San Martín	Rioja	Yorongos	2 281	257	-	1 150	849	3	22
Loreto	Alto Amazonas	Jeberos	2 263	640	-	958	648	2	15
Áncash	Carlos Fermín Fitzcarrald	San Nicolás	2 252	610	-	756	844	1	41
Ayacucho	Lucanas	Sancos	2 248	401	-	759	1 015	8	65
Cusco	Paruro	Accha	2 243	549	-	751	874	10	59
La Libertad	Ascope	Magdalena de Cao	2 180	135	4	508	1 364	17	152
Huancavelica	Huaytara	Santiago de Chocorvos	2 177	324	-	882	886	6	79
Cajamarca	Celendín	José Gálvez	2 140	183	-	857	956	9	135
Apurímac	Andahuaylas	San Antonio de Cachi	2 119	598	-	748	750	1	22
Cusco	Canas	Quehue	2 085	358	-	798	894	1	34
Cajamarca	San Miguel	Unión Agua Blanca	2 080	239	-	1 116	700	6	19
Ayacucho	Víctor Fajardo	Canaria	2 042	312	-	669	977	7	77
Cajamarca	Chota	Choropampa	2 008	425	-	692	831	3	57
San Martín	San Martín	Shapaja	2 003	121	-	712	1 101	8	61
Huancavelica	Tayacaja	Huachocolpa	1 847	401	-	659	736	5	46
Ica	Nazca	Changuillo	1 817	134	-	445	1 155	17	66
Huancavelica	Tayacaja	San Marcos de Rocchac	1 792	456	-	585	704	10	37
Ica	Chincha	Chavín	1 744	257	-	543	868	12	64
Cajamarca	Chota	Chimban	1 734	301	-	851	558	2	22
Áncash	Sihuas	Cashapampa	1 701	368	-	548	758	3	24
Áncash	Pallasca	Tauca	1 693	176	-	876	598	7	36
Áncash	Casma	Comandante Noel	1 677	215	-	454	969	2	37
Cajamarca	San Miguel	San Gregorio	1 668	162	-	837	614	8	47
Lima	Yauyos	Viñac	1 613	175	-	537	853	6	42
Áncash	Carhuaz	Amashca	1 580	477	1	544	534	-	24
Áncash	Bolognesi	Colquioc	1 579	89	-	465	945	11	69
Junín	Chupaca	Tres de Diciembre	1 570	115	-	262	1 004	31	158

Continúa

REVOCATORIAS DISTRITALES

POBLACIÓN ELECTORAL PARA LAS REVOCATORIAS DISTRITALES POR NIVEL EDUCATIVO, SEGÚN DISTRITO DE RESIDENCIA ORDENADO POR TAMAÑO DE POBLACIÓN

Departamento	Provincia	Distrito	Total	Nivel Educativo					
				Sin Nivel	Educación Especial	Primaria	Secundaria	Superior No Universitario	Superior Universitario
San Martín	El Dorado	Shatoja	1 523	190	-	834	481	2	16
Apurímac	Andahuaylas	Pampachiri	1 496	384	-	512	567	4	29
Junín	Jauja	Masma	1 470	92	-	341	911	18	108
Lima	Huarochirí	San Damián	1 456	22	-	487	915	3	29
La Libertad	Pataz	Santiago de Challas	1 424	277	-	725	392	9	21
Áncash	Huaraz	Cochabamba	1 418	255	-	660	468	4	31
San Martín	San Martín	Papaplaya	1 401	197	-	607	579	1	17
San Martín	San Martín	San Antonio	1 400	120	-	553	692	5	30
Puno	Melgar	Cupi	1 380	91	-	467	749	9	64
Huancavelica	Castrovirreyna	Huachos	1 376	117	-	437	705	23	94
Lima	Cañete	Pacaran	1 348	35	-	366	809	39	99
Ica	Palpa	Llipata	1 347	70	-	299	897	17	64
Huancavelica	Acobamba	Marcas	1 336	277	-	552	485	2	20
Amazonas	Luya	Conila	1 331	155	-	740	419	3	14
Cajamarca	Santa Cruz	Andabamba	1 331	213	-	486	591	2	39
Ayacucho	Páucar del Sara Sara	Lampa	1 326	145	-	384	726	10	61
San Martín	San Martín	Chipurana	1 326	157	-	605	551	1	12
Arequipa	Caravelí	Yauca	1 289	50	-	365	807	3	64
Apurímac	Andahuaylas	San Miguel de Chaccrampa	1 271	384	-	495	389	-	3
Ayacucho	Huanca Sancos	Sacsamarca	1 271	182	-	518	538	5	28
Áncash	Huari	Uco	1 266	132	-	333	752	3	46
Amazonas	Luya	Cocabamba	1 245	172	-	856	209	-	8
Huancavelica	Huaytara	Cordova	1 234	104	-	546	511	4	69
La Libertad	Bolívar	Condormarca	1 227	179	-	682	351	3	12
Arequipa	Castilla	Huancarqui	1 222	51	-	259	791	24	97
Amazonas	Bagua	El Parco	1 215	118	-	494	567	4	32
Arequipa	Caravelí	Bella Unión	1 215	65	-	297	786	3	64
Arequipa	Arequipa	Mollebaya	1 203	38	-	253	751	33	128
Cajamarca	Santa Cruz	Uticyacu	1 154	164	-	492	450	5	43
Loreto	Requena	Yaquerana	1 152	78	-	559	502	-	13
Lima	Yauyos	Chocos	1 121	101	-	335	616	12	57

Continúa

REVOCATORIAS DISTRITALES

POBLACIÓN ELECTORAL PARA LAS REVOCATORIAS DISTRITALES POR NIVEL EDUCATIVO, SEGÚN DISTRITO DE RESIDENCIA ORDENADO POR TAMAÑO DE POBLACIÓN

Departamento	Provincia	Distrito	Total	Nivel Educativo					
				Sin Nivel	Educación Especial	Primaria	Secundaria	Superior No Universitario	Superior Universitario
Lima	Cajatambo	Gorgor	1 117	59	-	514	507	2	35
Arequipa	Caravelí	Quicacha	1 115	96	-	453	547	4	15
Lima	Huarochirí	San Lorenzo de Quinti	1 104	23	-	437	595	6	43
Ayacucho	Víctor Fajardo	Colca	1 103	159	1	375	481	2	85
San Martín	Rioja	Posic	1 101	136	1	557	395	1	11
Áncash	Ocros	Cochas	1 066	71	-	337	609	6	43
Junín	Jauja	Ataura	1 058	49	-	186	673	20	130
Lima	Yauyos	Catahuasi	1 047	31	-	223	677	17	99
Amazonas	Bongara	Shipasbamba	1 045	86	-	593	347	2	17
Apurímac	Aymaraes	Toraya	1 033	277	-	347	377	4	28
Junín	Jauja	Tunan Marca	1 032	79	-	334	543	1	75
San Martín	Lamas	San Roque de Cumbaza	1 014	144	-	545	311	1	13
Áncash	Huaraz	Pampas Grande	1 009	91	1	351	511	3	52
Junín	Concepción	Nueve de Julio	1 001	72	-	224	607	12	86
Cajamarca	Celendín	Utco	998	131	-	549	270	-	48
Junín	Huancayo	Colca	978	105	-	265	562	7	39
Áncash	Huaraz	La Libertad	974	123	-	435	384	1	31
Huancavelica	Castrovirreyna	Capillas	958	49	-	319	534	6	50
San Martín	San Martín	Alberto Leveau	956	45	-	383	508	1	19
Cajamarca	Chota	San Juan de Licupis	933	71	-	427	404	-	31
Cajamarca	San Miguel	Nanchoc	925	80	-	381	427	4	33
Ayacucho	Parinacochas	Upahuacho	914	263	-	328	308	4	11
Junín	Huancayo	Chacapampa	908	138	-	290	421	12	47
Áncash	Huaylas	Santo Toribio	900	70	-	404	387	5	34
Áncash	Recuay	Pampas Chico	871	93	-	285	453	2	38
Lima	Huaral	Atavillos Bajo	868	13	-	308	469	1	77
Áncash	Recuay	Huayllapampa	856	119	1	289	417	3	27
Arequipa	Caraveli	Lomas	851	13	1	143	654	7	33
Ayacucho	Lucanas	Cabana	851	234	-	204	361	4	48
Apurímac	Aymaraes	Pocohuanca	847	111	-	248	432	3	53
Áncash	Huaylas	Huallanca	836	84	-	299	417	2	34

Continúa

REVOCATORIAS DISTRITALES

POBLACIÓN ELECTORAL PARA LAS REVOCATORIAS DISTRITALES POR NIVEL EDUCATIVO, SEGÚN DISTRITO DE RESIDENCIA ORDENADO POR TAMAÑO DE POBLACIÓN

Departamento	Provincia	Distrito	Total	Nivel Educativo					
				Sin Nivel	Educación Especial	Primaria	Secundaria	Superior No Universitario	Superior Universitario
Huancavelica	Castrovirreyna	Tantara	832	35	-	191	469	10	127
Junín	Jauja	Huaripampa	825	40	-	166	491	10	118
Amazonas	Rodriguez de Mendoza	Vista Alegre	820	78	-	537	203	-	2
Lima	Huarochirí	Langa	816	10	-	307	466	-	33
Lima	Huaura	Santa Leonor	812	30	-	323	417	4	38
Apurímac	Antabamba	Pachaconas	781	97	-	206	423	5	50
Arequipa	Caylloma	San Antonio de Chuca	781	78	-	394	287	5	17
Lima	Canta	Huamantanga	776	17	-	326	405	3	25
La Libertad	Bolívar	Ucuncha	775	68	-	444	242	2	19
Huancavelica	Huaytara	Santiago de Quirahuara	771	97	1	193	443	4	33
Arequipa	Caylloma	Maca	770	72	-	259	421	4	14
Ayacucho	Lucanas	Leoncio Prado	769	83	-	266	384	7	29
Áncash	Recuay	Llacllin	766	93	-	249	397	1	26
Huancavelica	Huaytara	Quito Arma	765	68	-	262	372	5	58
Áncash	Corongo	La Pampa	761	69	-	262	398	2	30
Cajamarca	Chota	Tocmoche	728	126	-	349	232	4	17
Huancavelica	Huaytara	Ayaví	722	45	-	228	393	4	52
Amazonas	Bongara	Valera	716	53	-	480	174	-	9
Ayacucho	Parinacochas	San Francisco de Ravacayco	703	169	-	242	282	2	8
Áncash	Pallasca	Santa Rosa	690	71	-	341	263	4	11
Áncash	Huarmey	Malvas	686	31	-	208	409	3	35
Áncash	Aija	Succha	685	25	-	282	345	3	30
La Libertad	Otuzco	Paranday	683	70	-	412	188	3	10
Lima	Oyon	Navan	683	26	-	237	385	2	
Apurímac	Andahuaylas	Huayana	682	145	-	226	288	1	22
Apurímac	Grau	Pataypampa	682	95	-	194	375	4	14
Lima	Yauyos	Omas	679	20	-	181	427	10	41
Tacna	Tarata	Héroes Albarracín	653	16	-	186	389	4	58
Amazonas	Luya	San Jerónimo	650	80	-	405	158	-	7
Apurímac	Aymaraes	San Juan de Chacña	648	159	-	206	263	1	19
Áncash	Huarmey	Huayan	645	31	-	233	357	5	19

Continúa

REVOCATORIAS DISTRITALES

POBLACIÓN ELECTORAL PARA LAS REVOCATORIAS DISTRITALES POR NIVEL EDUCATIVO, SEGÚN DISTRITO DE RESIDENCIA ORDENADO POR TAMAÑO DE POBLACIÓN

Departamento	Provincia	Distrito	Total	Nivel Educativo					
				Sin Nivel	Educación Especial	Primaria	Secundaria	Superior No Universitario	Superior Universitario
San Martín	Huallaga	Tingo de Saposoa	635	20	-	248	343	2	22
Ayacucho	Páucar del Sara Sara	Oyolo	611	162	-	165	263	-	21
Lima	Huarochirí	Huanza	609	18	-	181	369	-	41
Lima	Yauyos	Tomas	609	8	-	141	424	11	25
Lima	Huaral	Atavillos Alto	596	14	-	239	305	6	32
Apurímac	Grau	Mamara	593	137	-	142	268	5	41
Apurímac	Grau	Virundo	587	109	-	156	313	2	7
Tacna	Candarave	Huanuara	584	31	-	179	328	3	43
Amazonas	Chachapoyas	Montevideo	574	18	-	213	312	2	29
Arequipa	Condesuyos	Chichas	563	71	-	211	243	6	32
Ayacucho	Lucanas	San Juan	548	92	-	121	288	7	40
Puno	Yunguyo	Tinicachi	546	107	-	158	263	3	15
Áncash	Corongo	Yanac	544	57	-	253	221	-	13
Lima	Canta	Arahuay	543	5	-	228	257	6	47
Lima	Huaral	Lampian	543	17	-	196	304	4	22
Lima	Huarochirí	Huachupampa	535	7	-	143	348	3	34
Amazonas	Chachapoyas	Cheto	517	45	-	337	127	1	7
Lima	Yauyos	Azángaro	517	22	-	134	331	8	22
Ayacucho	Páucar del Sara Sara	Marcabamba	513	97	-	148	245	6	17
Amazonas	Luya	San Cristóbal	501	84	-	251	157	-	9
Apurímac	Antabamba	El Oro	496	49	-	102	321	3	21
Ayacucho	Páucar del Sara Sara	Sara Sara	494	107	-	127	224	2	34
Apurímac	Grau	Turpay	489	72	-	121	247	3	46
Lima	Yauyos	Tupe	482	32	-	168	252	7	23
Áncash	Ocros	San Cristóbal de Raján	472	18	-	190	252	2	10
Ayacucho	Parinacochas	Pacapausa	467	135	-	128	190	-	14
Arequipa	La Unión	Quechualla	459	23	-	105	294	7	30
Tacna	Tarata	Estique Pampa	450	13	-	110	264	7	56
Arequipa	Caylloma	Tapay	448	71	-	192	178	3	4
Áncash	Pallasca	Huacaschuque	446	51	-	222	164	1	8
Huancavelica	Castrovirreyna	Huamatambo	442	32	-	126	264	2	18

Continúa

REVOCATORIAS DISTRITALES

POBLACIÓN ELECTORAL PARA LAS REVOCATORIAS DISTRITALES POR NIVEL EDUCATIVO, SEGÚN DISTRITO DE RESIDENCIA ORDENADO POR TAMAÑO DE POBLACIÓN

Departamento	Provincia	Distrito	Total	Nivel Educativo					
				Sin Nivel	Educación Especial	Primaria	Secundaria	Superior No Universitario	Superior Universitario
Lima	Huarochirí	Carampoma	426	12	-	154	238	2	20
Lima	Huarochirí	San Juan de Iris	426	6	-	132	260	1	27
Lima	Yauyos	Tanta	424	16	-	159	235	1	13
Lima	Huarochirí	Santiago de Anchucaya	410	15	-	113	259	5	18
Áncash	Aija	Huaclán	403	17	-	123	237	3	23
Amazonas	Chachapoyas	Huancas	384	41	-	181	146	1	15
Arequipa	Castilla	Tipan	379	22	-	132	187	2	36
Amazonas	Bongara	San Carlos	356	19	-	206	112	2	17
Lima	Yauyos	Hongos	347	22	-	112	184	7	22
Huancavelica	Huaytara	Huayacundo Arma	345	27	-	104	165	3	46
Áncash	Corongo	Bambas	338	23	-	196	112	1	6
Áncash	Bolognesi	La Primavera	337	30	-	104	185	1	17
Lima	Huaral	Santa Cruz de Andamarca	316	4	-	139	160	1	12
Ayacucho	Sucre	Huacaña	314	56	-	101	147	-	10
Ayacucho	Páucar del Sara Sara	Corculla	306	30	-	91	165	3	17
Amazonas	Chachapoyas	San Francisco de Daguas	294	23	-	129	118	5	19
Arequipa	Castilla	Ayo	289	19	1	97	138	6	28
Áncash	Bolognesi	San Miguel de Corpanqui	246	6	-	102	126	1	11
Áncash	Bolognesi	Abelardo Pardo Lezameta	221	4	-	45	143	4	25
Ayacucho	Páucar del Sara Sara	San José de Ushua	151	15	-	42	85	2	7

Fuente: Padrón Electoral
Elaborado: Sub Gerencia de Estadística

Glosario de Terminos

Cierre del Padrón Electoral:
El Padrón Electoral se cierra ciento veinte (120) días antes de la fecha de las respectivas elecciones. Dentro de ese plazo no se pueden efectuar variaciones de domicilio, ni de nombre ni otro dato que altere la información contenida en dicho Padrón. Las inscripciones en el Registro Único de Identificación de las Personas Naturales, realizadas dentro de este plazo, no se incluyen en el Padrón Electoral que será utilizado en el proceso convocado. Los ciudadanos inscritos, dentro del mismo plazo, ejercerán el derecho al sufragio a partir del proceso electoral siguiente al ya convocado.

Ciudadano Emancipado:
Persona menor de 18 años, con 16 o más años de edad, cuya incapacidad para el sufragio cesa por haber contraído matrimonio civil o haber obtenido título oficial que lo autoriza para ejercer una profesión u oficio.

Ciudadano Hábil:
Persona que se encuentra registrada en el archivo del Registro Único de Identificación de las Personas Naturales, que no se encuentra registrada como fallecida o cumpliendo pena privativa de libertad o inhabilitada para el sufragio o causal prevista en la ley que le impida ejercer su derecho al sufragio.

Código Único de Identificación (CUI):
Es el número único asignado por el Registro a una persona, que junto con los demás datos personales están contenidos en el DNI. Constituye la base sobre la cual la sociedad y el Estado la identifican para todos los efectos. En tal virtud, será adoptado obligatoriamente por sus distintas dependencias como número único de identificación de la persona en los registros de orden tributario y militar, licencias de conducir, pasaportes, documentos acreditativos de pertenencia al sistema de seguridad social y, en general, en todos aquellos casos en los cuales se lleve un registro previo trámite o autorización. Artículo N° 35 de la Ley N° 26497.

Elector(a):
Que elige o tiene potestad o derecho de elegir.

Lugar de Residencia:
Ámbito geográfico que corresponde al lugar en donde, según registros, se encuentra residiendo una persona. Éste puede ser dentro o fuera del país.

Padrón Electoral (PE):
Es la relación de los ciudadanos hábiles para votar, que se elabora sobre la base del Registro Único de Identificación de las Personas Naturales, que mantiene y actualiza el RENIEC según los cronogramas y las coordinaciones con la Oficina Nacional de Procesos Electorales (ONPE).

Población Electoral:
Ciudadanos o ciudadanas que se encuentran inscritos en el Registro Único de Identificación de las Personas Naturales del RENIEC, cuentan con DNI y además tienen la condición de hábiles para ejercer su derecho a voto. Asimismo, cuentan con mayoría de edad (18 años o más) o tienen la condición de ciudadano emancipado (16 y 17 años).

Población Identificada:
Es aquella que se encuentra en el Registro Único de Identificación de las Personas Naturales (RUIPN); las personas que la conforman se encuentran en condición de hábiles, o personas con incapacidad mental o física, pena privativa de la libertad, o se encuentran inhabilitados por declaración incorrecta de domicilio o estado civil, y todas ellas cuentan con el Documento Nacional de Identidad (DNI). Además, están en esta definición las personas que se encuentran en el RUIPN por contar con un CUI, pero no con un DNI.

Proceso Electoral:
Conjunto de actividades efectuadas bajo la dirección del sistema electoral, que tienen por objeto el ejercicio de los derechos políticos de elección presidencial, elección parlamentaria, elección de jueces según la Constitución Política del Estado, referéndum y revocatoria de las autoridades.

Registros Hábiles:
Son aquellos registros que se encuentren en la última actualización del padrón y que no estén suspendidos en el ejercicio de su ciudadanía. Son verificados comprobando la autenticidad del número de DNI, los nombres, apellidos y comparándolos con los datos de la última actualización del padrón.

Registro Único de Identificación de las Personas Naturales (RUIPN):
Sistema registral que cuenta con una base de datos donde se encuentran inscritos todos los ciudadanos peruanos que han cumplido con presentar los requisitos que exige la ley.

Revocatoria:
La revocatoria es el proceso de elecciones en el que el ciudadano participa directamente, con su voto, para separar de sus cargos a las autoridades regionales, municipales provinciales o distritales que eligió. La revocatoria, como derecho de participación ciudadana, está amparada por la Constitución Política y se rige por la Ley de Derechos de Participación y Control Ciudadanos.

Sede Administrativa
Av. Bolivia 109
Cercado de Lima
Teléfono: 315-2700

Sede Operativa
Jr. Cusco 653
Cercado de Lima
Teléfono: 315-4000

ALO RENIEC: 0 800-1140

Pagina Web:
www.reniec.gob.pe